

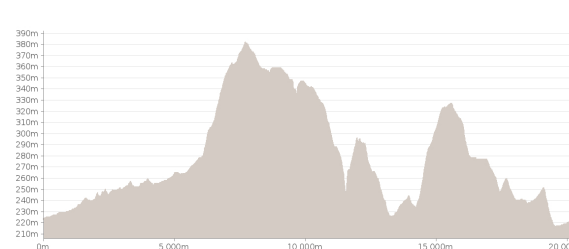
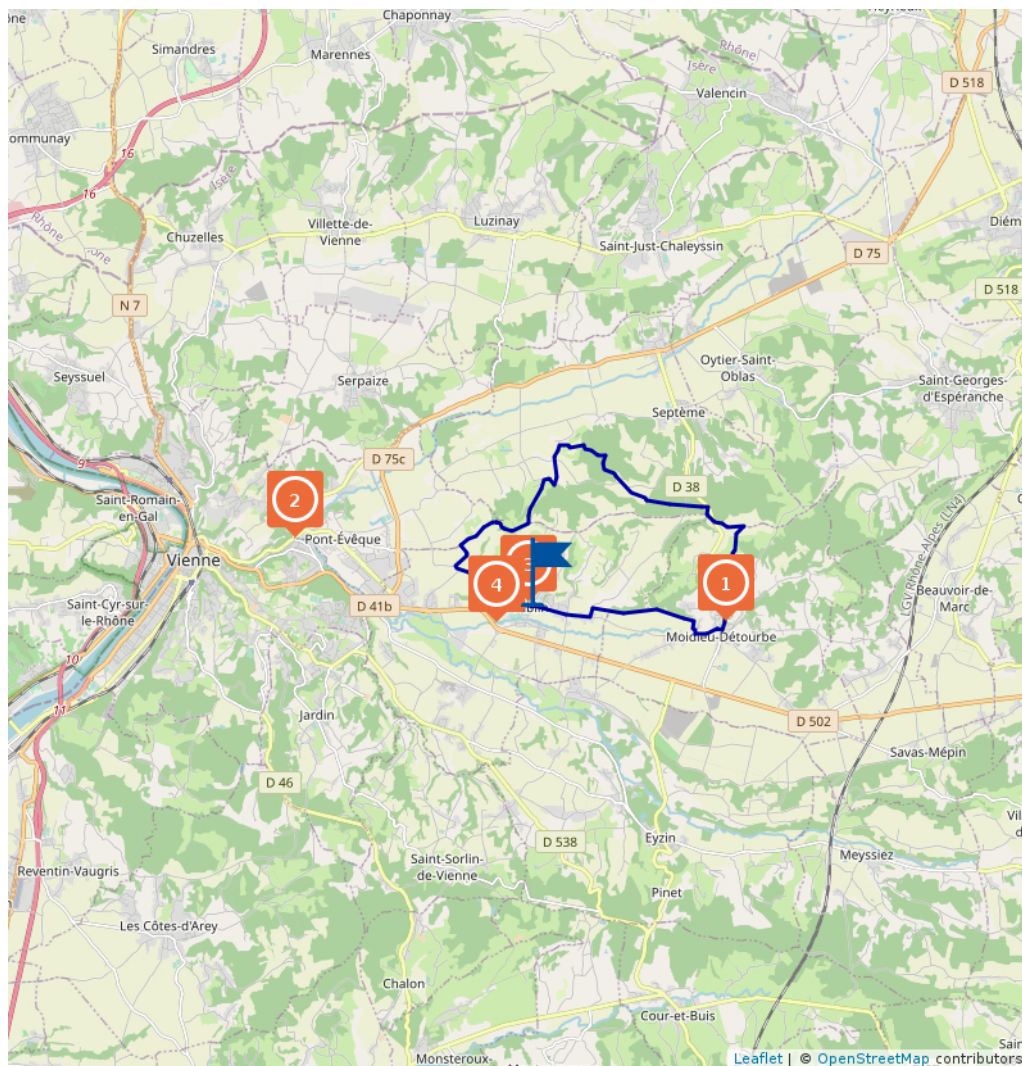
# Chemin du Roi


Proposé par :

**Vienne Condrieu Tourisme**

"Ce PDF a été généré à partir de Cirkwi, la plateforme de partage d'activités touristiques qui vous fait voyager"

[www.cirkwi.com/circuit/182564](http://www.cirkwi.com/circuit/182564)




 18.33 km


Marche : 5h30

Vtt : 5h30

Cheval : 5h30

 maxi 382 m

 mini 216 m



 355 m

Itinéraire facile et agréable. Paysages de plaines, très champêtres avec des passages en sous-bois et quelques beaux points de vue.

1- Depuis la place de la Paix (poteau "Estrablin"), s'engager dans la rue du Dauphiné. Continuer jusqu'à l'embranchement avec la C 8 menant à Septème ; la prendre à gauche sur environ 200 m.

2- Tourner à droite dans le chemin des Paulières, d'abord goudronné, puis en terre, qui longe le coteau. Atteindre un embranchement (poteau "Combe Gelas").

3- Continuer tout droit sur la piste au pied du coteau. Au bout, virer à droite dans le hameau du Julien. Franchir sur un petit pont le ruisseau

Ce circuit est composé de  
4 points d'intérêt

Cet itinéraire vous est fourni à titre indicatif. Cirkwi ne certifie pas la fiabilité des informations contenues dans les textes, cartes ou photos de cet itinéraire. Retrouvez plus d'infos sur [www.cirkwi.com](http://www.cirkwi.com)



Mise à jour le 15/05/20 par Vienne Condrieu Tourisme et généré par [www.cirkwi.com](http://www.cirkwi.com)

de la Vézonne et atteindre une route perpendiculaire ; l'emprunter à gauche pour gagner Moidieu. Atteindre un carrefour au cœur du village (poteau "Moidieu-Détourbe").

4- Emprunter la rue à gauche (route de Septème). Franchir une nouvelle fois la Vézonne. Au carrefour suivant, prendre à droite, puis dans le premier chemin à gauche, face à un hangar agricole. Le chemin goudronné, en terre, puis de nouveau goudronné, monte progressivement sur un petit plateau et atteint un groupe de maisons.

5- Poursuivre la montée par une voie d'accès à une habitation, et le chemin qui la contourne par la droite, puis évoluer à travers champs. Attendre une croisée de chemins (poteau "Laveyssin-Bas").

> Possibilité de redescendre le coteau jusque "Combe Gelas" par la piste de gauche puis de gagner le point de départ par l'itinéraire de l'aller (5,7 km, 1h30)

6- Poursuivre en face jusqu'à la route (poteau "Laveyssin") ; l'emprunter à gauche jusqu'à la D38. Traverser et suivre tout droit une piste forestière sur environ 150 m.

7- Tourner à droite dans un chemin forestier ; il vire à gauche, coupe une route et progresse dans le bois de Chapulay. Atteindre un embranchement ("poteau Chapulay").

8- Continuer tout droit en suivant un petit sentier (bornes thématiques). Passer vers la ferme de Damary et continuer par une piste qui descend brusquement dans la combe des Vents et remonte par un sentier escarpé sur l'autre versant. Atteindre une intersection (poteau "Le Devey").

9- Prendre à gauche. Passer sous une ligne haute tension et, par une piste agricole, rejoindre une route qui descend jusqu'à une route perpendiculaire ; aller à gauche jusqu'à un carrefour dans le hameau de Malatête (poteau "Malatête"). Poursuivre tout droit jusqu'à une patte d'oie au niveau d'une ferme.

10- Tourner à droite sur un large chemin de terre. A l'intersection suivante, aller à droite. Le chemin débouche dans le virage d'une route. Prendre à gauche et monter par la route qui se prolonge en chemin de terre jusqu'à un petit plateau. Au débouché sur la route, prendre à droite. A l'intersection suivante, prendre de nouveau à droite. Environ 1,3 km plus loin, dans la descente, parvenir au niveau d'un réservoir d'eau.

11- Prendre à gauche jusqu'au Bessay ; le traverser et continuer dans la plaine. A l'embranchement suivant, prendre à gauche et atteindre une intersection (poteau "Le Bessay"). Continuer tout droit. Rester sur cette route jusqu'à un stop à l'entrée du village d'Estrablin. Prendre à gauche et rejoindre le point de départ.

Attention aux traversées de routes départementales, notamment la RD502 entre les n°4 et n°7.

A voir : la maison forte d'Aiguebelle, l'hôtel de la Gabetière, l'église de Pont-Evêque et les vestiges de captage et aqueduc romain.



**Contact :**

Téléphone : 04 74 53 70 10

Email : [contact@vienne-condrieu.com](mailto:contact@vienne-condrieu.com)

**Période d'ouverture :**

Toute l'année.

**Plus d'informations :**

<https://base.apidae-tourisme.com/objet-touristique/140721/>





1

## Montée du prieuré 38440 Moidieu-Détourbe

Monuments et Architecture, Château, Eglise & Abbaye, Patrimoine religieux

### Eglise et ancien prieuré

De l'ancienne église, il ne reste aujourd'hui que le clocher et le chœur avec ses peintures murales du 13ème siècle. En 1893, on décida de l'agrandir en y ajoutant les deux nefs latérales bâties sur l'emplacement de l'ancien cimetière.

Le Prieuré fut quant à lui construit au début du 11ème siècle. Pendant plus de 550 ans, il fut tenu par des religieux bénédictins (jusqu'à la fin du 16ème siècle).



#### Plus d'informations :

<https://base.apidae-tourisme.com/objet-touristique/98580/>

2

## 38780 Pont-Évêque

Point d'intérêt naturel

### Espace Naturel Sensible des prairies inondables de Pont-Évêque

Ce site d'une superficie de 80 hectares classé Espace Naturel Sensible depuis 2004, comprend trois cours d'eau, des résurgences ainsi qu'une mosaïque de milieux humides.

Il est géré par la commune de Pont-Évêque en association avec le Conseil Départemental de l'Isère et l'association Nature Vivante. Les résurgences et les prairies humides, (en déclin en France) et la biodiversité qui leur est associée, représentent l'intérêt du site. On peut ainsi trouver des espèces rares et protégées comme l'Agrion de Mercure, la Lamproie de Planer, le Martin pêcheur ou le Cuivré des Marais.

Un milieu naturel lié à l'Homme

Ce n'est pas d'aujourd'hui que ces espaces sont utilisés par l'Homme. En effet, depuis des siècles, les prairies humides et cours d'eau du secteur sont façonnés selon les besoins des riverains

Un milieu en transformation

Tout a commencé il y a fort longtemps, les Romains attirés par la présence de nombreuses prairies et l'eau abondante ont profité de ces ressources. A travers le temps, des seuils (barrages) et réseaux de canaux ont été aménagés et utilisés pour irriguer les prairies jusqu'à la deuxième moitié du XXème siècle. Ainsi, cette zone à vocation agricole a été longtemps la terre nourricière de Vienne. Mais étant une vaste zone humide elle est sujette aux inondations dont les célèbres Julins, phénomène naturel de remontée spectaculaire de la nappe phréatique.

Pont-Évêque est également lié à l'industrie papetière. Dès 1578, un premier moulin à papier a été installé sur la Véga près de sa confluence avec la Gère. En 1850, Jean Cartallier crée une papeterie mécanique appelée Papeterie de Mornes située entre le moulin à grains et la fonderie. Elle sera, par la suite, rachetée et son activité sera petit à petit transformée.

L'agriculture aussi s'est modifiée au fil des années. Dès le milieu du XXème, une nouvelle culture apparaît dans le paysage : la populiculture (culture des peupliers) qui prend de l'ampleur dès les années 1980 une surface importante du site. Et, depuis 50 ans, la mutation du monde agricole et la diminution du nombre d'exploitation ont modifié les pratiques sur le secteur. Les prairies ont petit à petit laissé place aux cultures de céréales avec l'arrivée récente du maïs et du tournesol. Cela s'est traduit par de profonds changements paysagers et écologiques.

Une ville en développement

Autrefois village, Pont-Évêque s'est développé notamment depuis la création du District de Vienne (regroupement de 7 communes) au début des années 1960. Depuis, des bouleversements liés au développement de son industrie, une augmentation de sa démographie ont entraîné le développement des infrastructures et des habitations.

Une évolution vers la protection du milieu naturel

Devenus périurbains, les milieux naturels du secteur sont soumis aux pressions humaines et sont sensibles aux pollutions. Les pollutions domestiques et industrielles qui en résultent, touchent la Gère très fortement dans les années 1970-80 puis s'étendent au Saint-Hilaire au début des années 1990.

Progressivement, une prise de conscience des élus et de la population a conduit les entreprises et les habitations à fermer, être déplacées ou raccordées au système d'épuration. Des opérations de nettoyages sont également mises en place sur la Véga dès le début des années 90. D'autres actions sont également effectuées comme des opérations de protection et de re-végétalisation de berges de la Véga réalisées avec le Syndicat Hydraulique des 4 vallées. Ce dernier animera par la suite le contrat de rivière qui sera à l'origine de nombreuses actions comme la création de la passe à poisson de la Véga en 1996.



**Contact :**

Téléphone : 04 74 57 28 80

Fax : 04 74 57 28 83

Email : [mairie@ville-pont-eveque.fr](mailto:mairie@ville-pont-eveque.fr)

**Site web :**

<http://nature-vivante.fr/lespace-naturel-sensible-des-prairies-inondables-de-pont-eveque/>

<http://www.ville-pont-eveque.fr>

<https://biodiversite.isere.fr/>

**Plus d'informations :**

<https://base.apidae-tourisme.com/objet-touristique/640112/>

3

**38780 Estrablin**

**Monuments et Architecture, Lieux historiques**

## Fresque en trompe-l'œil d'Estrablin

Autrefois, cette maison accueillait le "Café Reynaud", resté dans la mémoire de tous les habitants, grâce à sa patronne, "La Louise", personnage haut en couleurs. La société A-Fesco a réalisé sur le mur la devanture et la terrasse en trompe-l'œil.

On y trouve des références à la "Quinquina Bruyère" ou aux "Bougies Viennoises", productions locales aujourd'hui disparues. Aqueduc, cascade double, fontaine, porteuses d'eau, bassin pour les enfants, lavandières, le thème de l'eau est omniprésent dans la fresque, car Estrablin est, depuis l'époque des aqueducs romains, le site de départ de nombreuses sources qui alimentent encore aujourd'hui toute une partie des communes qui l'entoure. Le trompe-l'œil intègre aussi la vitrine d'un magasin d'optique, dont le rideau de fer est peint pour se confondre avec la rivière.



**Contact :**

Téléphone : 04 74 59 44 00

Fax : 04 74 59 44 01

Email : [mairie@estrablin.fr](mailto:mairie@estrablin.fr)

**Site web :**

[http://www.paysviennois.fr/module/accueil/interface/principal/commune.php?id\\_com=36329](http://www.paysviennois.fr/module/accueil/interface/principal/commune.php?id_com=36329)

**Période d'ouverture :**

Toute l'année, tous les jours.

**Plus d'informations :**

<https://base.apidae-tourisme.com/objet-touristique/640121/>



4

269 Le Logis Neuf D 502  
38780 Estrablin  
Altitude : 216m

Hôtels

## Hôtel La Gabetière

L'hôtel La Gabetière vous accueille dans un charmant manoir du XVI<sup>e</sup> siècle, bordé d'un vaste parc. Dans ce cadre bucolique, vous pourrez vous laisser séduire par la poésie des vieilles pierres et profiter de la piscine aux beaux jours.

L'hôtel dispose de 12 chambres coquettes toutes équipées d'une salle de bain et de WC, aménagées selon une thématique différente, ainsi que de 2 appartements (un pour 4 personnes et l'autre pour 8 personnes)



### Contact :

Téléphone : 04 74 58 01 31

Email : [lagabetiere@orange.fr](mailto:lagabetiere@orange.fr)

Site web : <http://www.la-gabetiere.com>

Facebook : <https://www.facebook.com/lagabetiere>

### Période d'ouverture :

Ouvert toute l'année, sauf au mois de janvier.

### Classement et capacité :

3 étoiles

12 chambres classées

### Matériel proposé :

Prêt de vélos

Location de bicyclettes

### Plus d'informations :

<https://base.apidae-tourisme.com/objet-touristique/177416/>