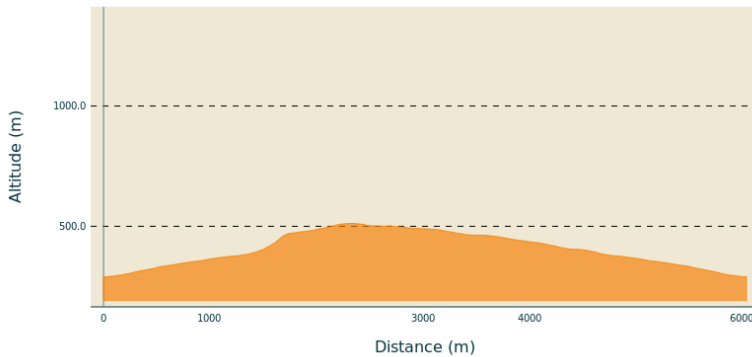


29-La Croix de Mousson - Vesseaux

Bassin d'Aubenas - VESSEAUX

Profil altimétrique



Altitude min 289 m Altitude max 512 m

Infos pratiques

Pratique : À pied

Durée : 2 h 10

Longueur : 6.0 km

Dénivelé positif : 223 m

Difficulté : Facile

Type : Boucle

Thèmes : Archéologie, Géologie, Sommet et points de vue




Itinéraire

Départ : aire de sports et de loisirs, 80 chemin de Champlong 07200 Vesseaux

Arrivée : aire de sports et de loisirs, 80 chemin de Champlong 07200 Vesseaux

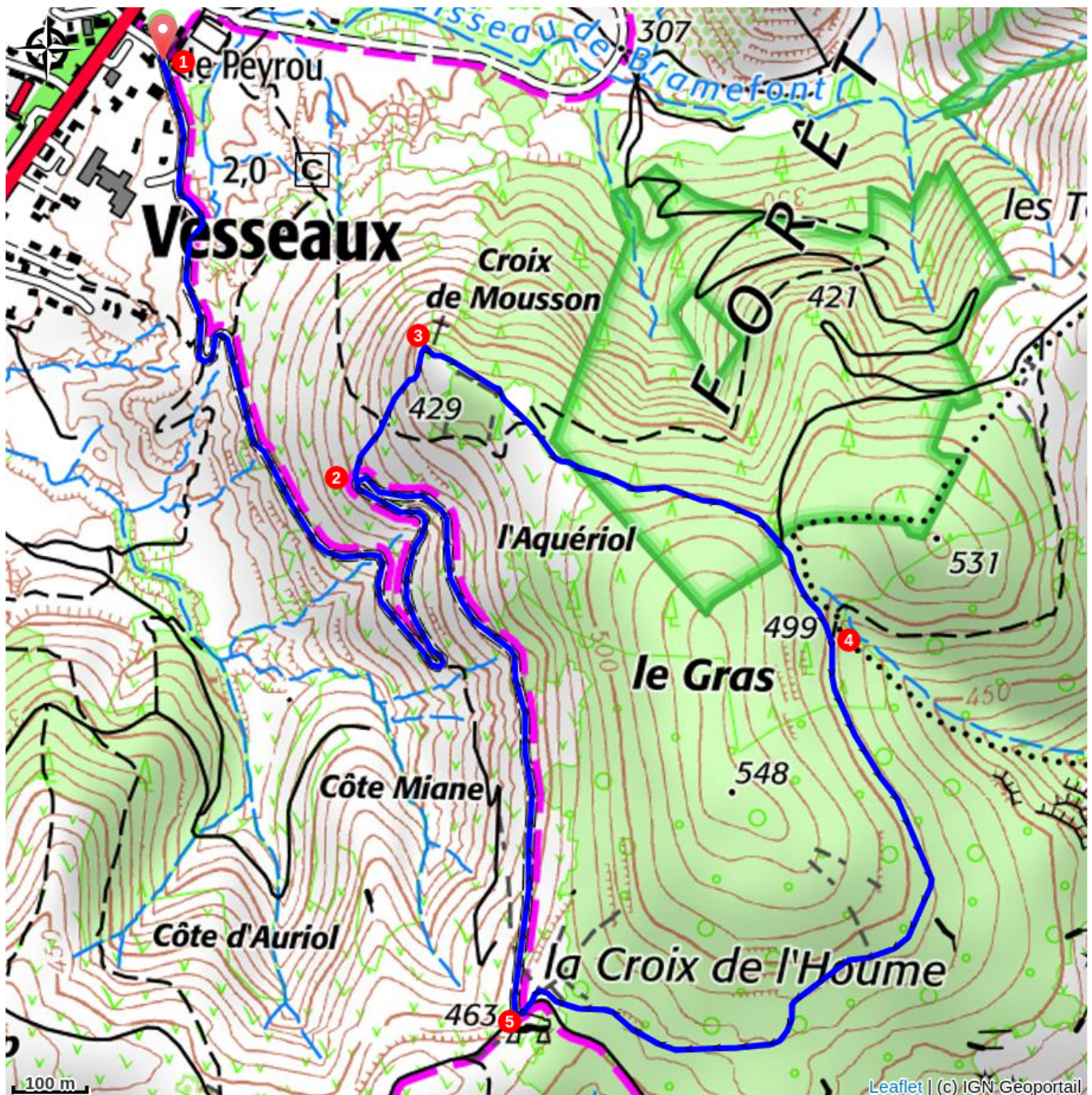
Balisage :  PR

Communes : 1. VESSEAUX 2. SAINT-LAURENT-SOUS-COIRON

1. Depuis le poteau de carrefour randonnée  LE PEYROU (implanté à l'entrée du parking de l'aire de sport et de loisirs), remonter la route goudronnée dit chemin de Champ long et direction de "chemin de l'Houme". Plus haut le goudron disparaît. Poursuivre sur la piste qui grimpe en lacets sur un peu plus d'1 km pour rejoindre le poteau de carrefour "chemin de l'Houme", dans un lacet.
2.  CHEMIN DE L'HOUME : quitter la piste pour remonter le sentier raide en direction de "Le Grad" jusqu'à la croix de Mousson.
3. A la Croix, profitez du panorama sur les Cévennes, sans modération (attention : terrain accidenté, surveillez vos enfants !). Prendre ensuite le chemin qui court à dos de crête à travers la lande, passe un petit col et redescend sur un carrefour. Laisser le chemin à gauche et descendre en face pour atteindre le carrefour "Le Grad".
4.  LE GRAD : prendre le chemin plat à droite en direction de "Chemin de l'Houme". Le chemin forestier présente des trouées offrant des vues sur le Coiron et le village perché de St Laurent-sous-Coiron. A chaque intersection prendre tout droit, le chemin le plus large. A la sortie du bois, sur le large carrefour

plat avant la descente, remarquer à gauche un grand chêne qui signale les vestiges du dolmen de l'Houme.

5. Prendre ensuite la piste qui descend en direction de Vesseaux. Descendre jusqu'au carrefour "Chemin de l'Houme" dans le premier lacet et poursuivre à la descente par le chemin aller pour rejoindre votre point de départ.



Recommandations

ATTENTION : Itinéraire fortement exposé au soleil l'après-midi, à éviter en saison estivale !

Afin de respecter les lieux :

- Tenez votre chien en laisse (et ramassez ses déjections)
- Respectez la propriété privée : restez sur le sentier balisé
- Ne cueillez aucun fruit cultivé, ni même de châtaignes au sol
- Respectez la nature, ramenez vos déchets
- Pensez à refermer les barrières derrière vous, les éleveurs vous remercient
- Les feux sont strictement interdits, la forêt méditerranéenne y est très sensible

Pour votre sécurité :

- Ne surestimez pas votre condition physique, reporter-vous à la grille de cotation
- Consultez la météo avant de vous engager sur un itinéraire
- Portez de bonnes chaussures et emportez de l'eau
- Partez accompagnés d'un guide ou d'une carte à jour

Numéro d'urgence : 18 ou 112

Comment venir ?

Accès routier

Depuis Aubenas (6 km du départ), prendre la D 104 en direction de Privas. Dans la traversée de Vesseaux, 150 m après la mairie, tourner à droite le chemin de Champclos pour atteindre le parking de l'aire de sports et de Loisirs intercommunal.

Parking conseillé

parking de l'air de sport et de Loisirs, 80 chemin de Champlong 07200 Vesseaux

Lieux de renseignement

Office de tourisme Aubenas-vals-Antraigues

Tel : 0475890203

<https://www.aubenas-vals.com>