

Départ Salle des fêtes Aiguines, Aiguines**Arrivée** Salle des fêtes Aiguines, Aiguines**Caractéristiques**

↔ 12.27 km

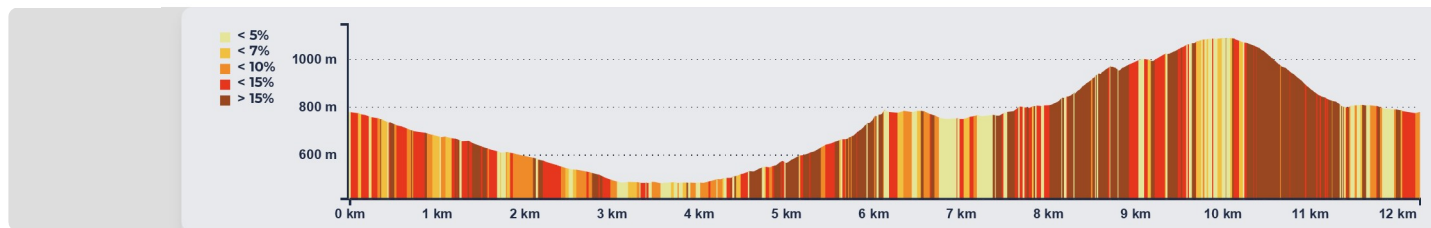
🕒 2:00h-2:00h

↗ 644 m

↘ 645 m

↑ 1085 m

📈 Moyen

**Description**

A partir de la Station de Trail, vous allez commencer le parcours par une descente dans les bois avant d'arriver sur un paysage qui s'ouvre sur le lac. Vous allez descendre jusqu'aux rives du lac et le longer jusqu'au poste de secours. A partir de là vous allez entamer la montée jusqu'au dessus du camping des Galetas, longer les falaises sur un sentier en balcon vous offrant de magnifiques panorama sur le lac pour terminer sur un single roulant jusqu'au village.

Téléchargez l'[appli On Piste](#) et laissez vous guider tout au long du parcours.

AVANT DE PARTIR, TÉLÉCHARGEZ LE PARCOURS SUR L'APPLI ON PISTE

- 📢 Guidage GPS et vocal
- 📍 Les bonnes adresses autour de vous
- 📈 Trackez et enregistrez vos performances
- ⭐ Relevez nos défis
- 🗨️ Partagez votre expérience

CONTACTS

Bureau d'Information Touristique Aiguines:
+33 (0)4 94 70 21 64



Numéros d'urgence

112 | 114

Suivez le balisage





Balisage parcours



Balisage atelier



Légende

-  Point de départ
-  Point d'arrivée
-  Point d'eau
-  Zone de vigilance

Niveau de carte • Outdoor

