



Espace Sport Orientation

la lande - Ville de Saujon

AGGLOMERATION
ROYAN
ATLANTIQUE



Parcours Niveau JAUNE - 25 balises - 3,30 km

- Carte de pratique au 1/6000^{ème}
- Carton de contrôle
- Solutions des pincés





AGGLOMÉRATION
ROYAN
ATLANTIQUE

La Lande Saujon

Echelle 1/6000°
Equidistance 1.25m

CARTE DE COURSE D'ORIENTATION
Numéro : 2014-D17-65

Relevés Terrain:	Dessin
Robin Patrick	Robin Patrick

Carte de base: Photo Aérienne et GPS

Distribution: Charente Maritime Orientation / CMO
La CARA et les Offices de Tourisme de l'agglomération de Royan
tél. 07.81.92.90.23
les Sites: club-co17.com//

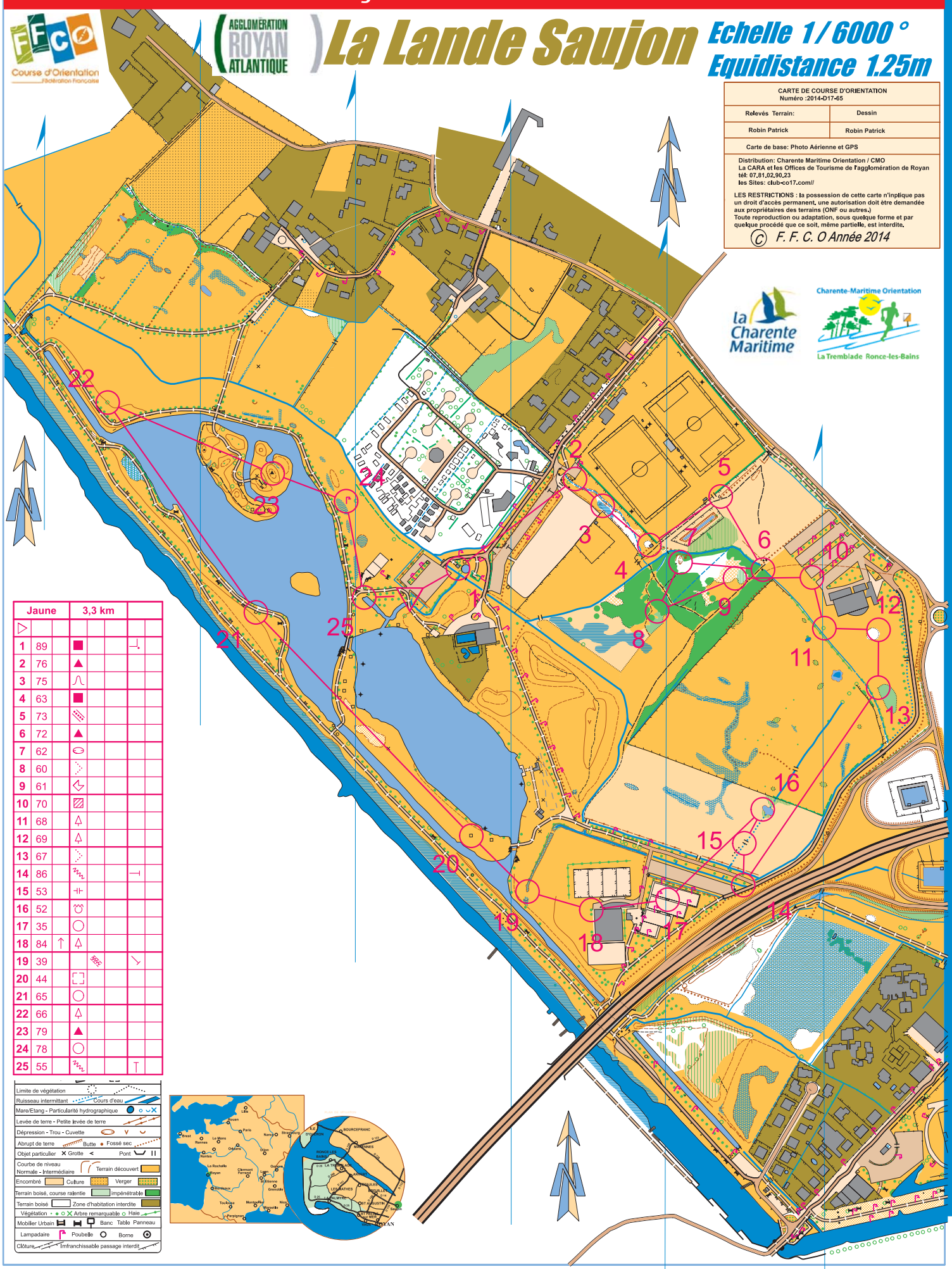
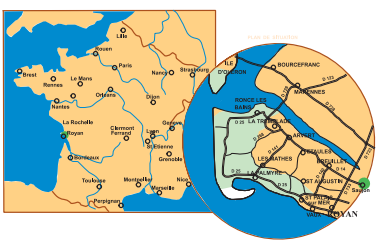
LES RESTRICTIONS: la possession de cette carte n'implique pas un droit d'accès permanent, une autorisation doit être demandée aux propriétaires des terrains (ONF ou autres.)
Toute reproduction ou adaptation, sous quelque forme et par quelque procédé que ce soit, même partielle, est interdite.

© F. F. C. O Année 2014



Jaune	3,3 km		
1	89	■	└
2	76	▲	
3	75	∩	
4	63	■	
5	73	▨	
6	72	▲	
7	62	○	
8	60	∩	
9	61	↺	
10	70	▨	
11	68	▲	
12	69	▲	
13	67	∩	
14	86	∩	└
15	53	+	
16	52	○	
17	35	○	
18	84	▲	
19	39	∩	└
20	44	□	
21	65	○	
22	66	▲	
23	79	▲	
24	78	○	
25	55	∩	└

Limite de végétation	○	○	○
Ruisseau intermittent	—	—	—
Mare/Etang - Particularité hydrographique	○	○	○
Levier de terre - Petite levée de terre	—	—	—
Dépression - Trou - Cuvette	∩	∩	∩
Abrupt de terre	▲	▲	▲
Butte	▲	▲	▲
Fossé sec	—	—	—
Objet particulier	X	Grotte	—
Pont	—	—	—
Courbes de niveau	—	—	—
Normale - Intermédiaire	—	—	—
Terrain découvert	—	—	—
Encombrés	—	—	—
Culture	—	—	—
Vergers	—	—	—
Terrain boisé, course ralentie	—	—	—
Impénétrable	—	—	—
Terrain boisé, course ralentie	—	—	—
Zone d'habitation interdite	—	—	—
Végétation	—	—	—
Arbre remarquable	○	○	○
Hale	—	—	—
Mobilier Urbain	—	—	—
Banc	—	—	—
Table	—	—	—
Panneau	—	—	—
Lampadaire	—	—	—
Poubelle	—	—	—
Borne	—	—	—
Clôture	—	—	—
Imfranchissable passage interdit	—	—	—





Espace Sport Orientation

la lande - Ville de Saujon
































Carton de contrôle

10

N° d'ordre

65

N° de balise

	1	2	3	4	5	6	 57 Départ - porte 57 - fiche 1  la lande - Ville de Saujon - 3,3 km 
 57	 89	 76	 75	 63	 73	 72	
 29	 09	 19	 07	 89	 69	 79	
7	8	9	10	11	12	13	
14	15	16	17	18	19	20	fiche 2  la lande - Ville de Saujon - 3,3 km 
 86	 53	 52	 35	 84	 39	 44	
 65	 66	 79	 78	 55			
21	22	23	24	25			



Espace Sport Orientation

la lande - Ville de Saujon

							 la lande - Ville de Saujon SOLUTIONS - fiche 1

							 la lande - Ville de Saujon SOLUTIONS - fiche 2