





Le lac du Tact

Trémouille



			
3,4 km	0h40	75 m D+	Lac du Tact

Départ du parking du lac du Tact

Prendre la direction du lac de la Crégut par la route puis de la retenue du Tact. Le parking se trouve au niveau de l'aire de pique-nique. Du parking, prenez à pied la route à droite en direction de la digue du Tact.

Bon à savoir

Un sentier thématique a été aménagé le long du parcours, pour la sensibilisation et l'observation ornithologique. Le parcours présente donc des panneaux d'interprétation et un observatoire permettant une approche raisonnée des espèces .

Le coin des curieux

Lac artificiel de 23 hectares, le lac du Tact résulte de la mise en eau d'une ancienne tourbière, ce qui explique sa faible profondeur (environ 2 mètres). De nombreuses espèces animales peuvent y être observées : des oiseaux (vanneau huppé, rousserolle effarvate, sarcelle d'hiver...), des libellules, des amphibiens, des criquets ou des loutres d'Europe.





250 500 m

CCSA - Cédric C. - Janvier 2024
© IGN - SCAN25 topo - 2019
Copie et reproduction interdite

Lien direct vers la fiche
rando avec trace GPX

