

Lors de l'édition en 1990 du Calcaire à Pleines Mains (Topo d'escalade du Chablais) René Néplaz nous avait gratifiés, Laurent et moi, d'une préface qui retraçait bien l'histoire de l'escalade dans le Chablais. En voici quelques extraits:

Peu parcourue jusqu'en 1914, la région attirait seulement quelques touristes dans les chemins classiques. C'est en 1925 que la face Nord de la Dent d'Oche fut gravie, mais c'est surtout après la guerre de 1940 que le tourisme prendra l'essor qu'on lui connaît, amenant un nombre toujours plus grand d'adeptes, l'hiver avec le ski, l'été avec l'escalade - ce fut l'âge d'or de l'alpinisme. La génération précédente n'ayant pas su ou osé entreprendre ce que nous tentâmes, tout était à découvrir.(...)

La face Nord du Chauffé joua un rôle important. L'itinéraire classique du Saut du Chien avait déjà été fait en 1936 par Benoît Guillorme accompagné du guide Lucien Poncet d'Abondance. Mais le premier parcours complet de la face sera effectué par Pierre Néplaz et Louis Sabatier qui profitèrent de mes traces dans la première partie. Bel exploit, mais en rejoignant à mi-hauteur une vire relativement facile (vire du Char à Foin) ils en diminuaient quelque peu l'attrait.(...) Peu après, en 1941, nous effectuâmes la voie directe, Sabatier, mon frère et moi-même. Il faudra pourtant attendre vingt ans, en 1962, pour qu'une nouvelle voie soit ouverte à la Dent du Chien par Savelieff et Marchesin. En 1965, Bartholomé et son fils reprenant quelque peu les traces de la voie Sabatier et Néplaz, en ouvrirent une deuxième très difficile à sa gauche.(...) L'exploration de la face Nord du Chauffé était pratiquement terminée.

On se rabattit sur le massif des Cornettes de Bise. Entre temps s'étaient formés de jeunes grimpeurs. Brillants, François Braize et Jean-Louis Urquizar donnèrent le signal en escaladant l'Arête Ouest en 1966. Puis en 1968 Gérard et Robert Bartholomé graviront le Pilier Ouest, itinéraire de grande envergure. Bien ensoleillée et en excellent rocher, la face Sud permettra ensuite l'ouverture de nombreuses voies difficiles. C'est ainsi qu'est née et s'est développée l'escalade dans nos régions.(...)

Le chemin d'accès au pied du pilier Ouest monte, pour le moins, efficacement. Passé le bas du pilier, il se poursuit en s'élevant jusqu'aux chalets d'Oche. Non marqué sur I.G.N. dans sa partie basse, il est peu fréquenté. Pourtant, c'est une alternative tranquille et sauvage pour rejoindre le vallon d'Oche en évitant la voie normale surfréquentée.





Pas beaucoup de voies dans ce secteur, mais des voies faciles, ce qui n'est pas si courant. Un peu plus haut, en remontant le pierrier, on trouve Émilie, une voie un peu trop herbeuse et branlante qui rejoint l'arête Ouest. Enfin, il y a la voie du Pilier, au départ incertain, ouverte dans les années 70 par Gérard Bartholomé et qui croise Canicula, sur la fin de sa quatrième longueur.

Il y a plus de quatre mille ans, le premier lever héliaque de la brillante Sirius, surnommée Petite Chienne ou Canicula dans la constellation du Grand Chien, annonçait le retour des grandes chaleurs. On pourrait croire que c'est ce qui s'est passé lors de l'ouverture de Canicula effectuée sous une chaleur torride et suffocante qui nous a coupé les jambes lors de la remontée finale de l'éperon Ouest, croulants, il est vrai, sous des sacs bien lourds. Canicula, comme l'arête Sud-Ouest aux Cornettes de Bise offre une escalade facile dans un dénivelé conséquent. Les premières longueurs, les plus difficiles, sont équipées modernes. La suite, facile, se négocie le plus souvent corde tendue sur une arête agréable et commode. L'ambiance générale de la voie est splendide pour ce niveau de difficulté.

EN BREF - INFORMATIONS SUR LE SECTEUR

Intérêt secteur:	★★☆☆	Beauté secteur:	★★★★	Orientation:	Ouest	Altitude:	1450 m
Temps approche:	40mn	Période:	Avril à novembre	Enfants:	-	Pluie:	Sèche vite
Soleil en été:	12h-19h	Équipement:	Spits Ø10 & TA	Type escalade:	Peu raide à très raide	Pour qui ?:	Avancé
Voies/longueurs:	3 / 10	Difficultés:	5a à 6b	Dénivellements:	30 à 500 m	Carte:	I.G.N. 3528 ET - Morzine
Points forts:	Belle ambiance dans Canicula			Points faibles:	Potentiel limité.		

DESCRIPTION DES VOIES DU SECTEUR

Canicula **D** **5a [4b]** **Ouest** **↓ 500m**     **★★★★**

Ouvreurs : Hippolyte Chavagnat / Wahil Saïd, le 15 juin 2002 / Ouverture du bas

Cotations : L1: 4a / L2: 4c / L3: 5a / L4 : 5b (longueur de presque 50m) / L5 : 4a / L6 : 4b (longueur de presque 50m) puis 2-3 jusqu'au col de Rebolion.

Matériel nécessaire: sangles, éventuellement coinçeurs

Descente : Du col de Rebolion, rejoindre par un bon sentier la voie normale de la Dent d'Oche en face Sud.

Un Bien Bel Orage **TD inf** **6b [5c]** **Ouest** **↓ 65m**     **★★★★**

Ouvreurs : Raymond Gros / Alain Séchaud, en avril 1989 / Ouverture du haut

Description: Depuis le pierrier, par une courte longueur de 15 mètres, accéder à une vire caractéristique où se trouve le premier relais commun aux trois voies de la face. La voie se poursuit droit au-dessus.

Cotations : L1: 6a / L2: 5c ou par la droite 6b / L3: 6a+

Descente : En rappel dans la voie. Du dernier relais, un grand rappel de 45 m ramène à R1.

1 **D** **5c [5c]** **Ouest** **↓ 30m**     **★★☆☆**

Ouvreurs : Raymond Gros / Alain Séchaud, en avril 1989 / Ouverture du haut

Description: Depuis le pierrier, par une courte longueur de 15 mètres, accéder à une vire caractéristique où se trouve le premier relais commun aux trois voies de la face. La voie se poursuit au-dessus par une traversée ascendante sur la droite. Courte longueur.

Cotations : L1: 5c

