

TOP Sur le sentier des Arts : l'horoscope sylvestre

↔ 0,9 km

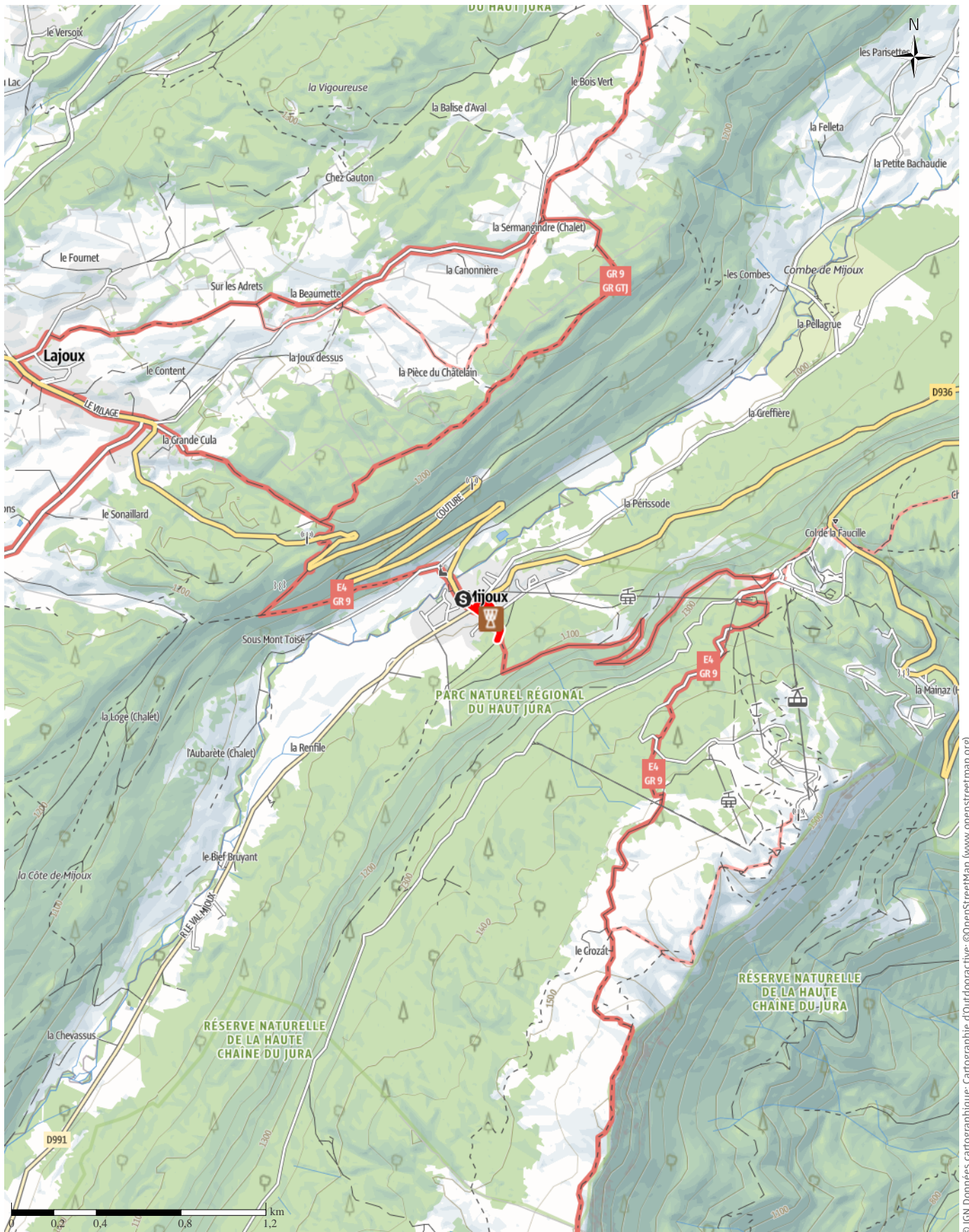
🕒 0:20 h.

⬆️ 42 m

⬆️ 42 m

Difficulté

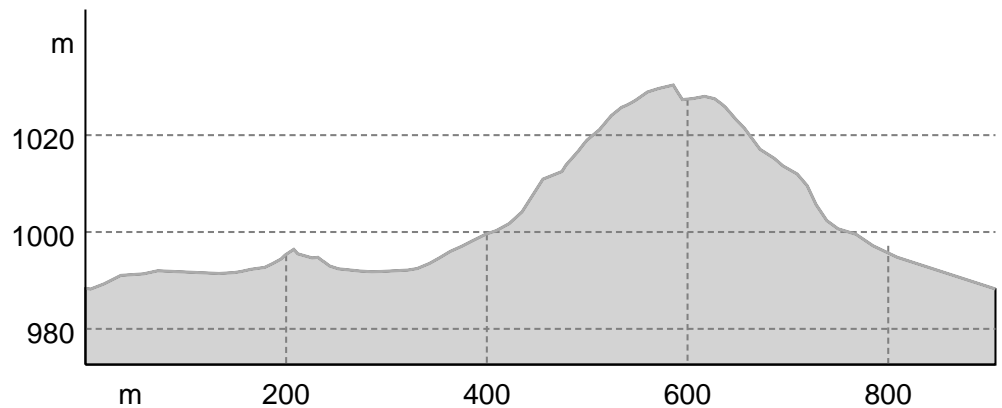
Facile



© IGN Données cartographique: Cartographie d'Outdooractive; ©OpenStreetMap (www.openstreetmap.org)

TOP Sur le sentier des Arts : l'horoscope sylvestre

Profil altimétrique



Activité

Sentiers à thème

Distance ↔ 0,9 km

Durée ⌚ 0:20 h.

Dénivelé positif ▲ 42 m

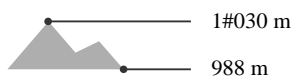
Dénivelé négatif ▼ 42 m

Difficulté Facile

Niveau physique ●●●●●●

Technicité ●●●●●●

Altitude



Meilleure période pour cette activité

JANV. | FÉVR. | MARS
 AVR. | MAI | JUIN
 JUIL. | AOÛT | SEPT.
 OCT. | NOV. | DÉC.

Évaluations

Auteurs

Expérience ●●●●●●

Paysage ●●●●●●

Autres données de l'activité

Propriétés

Chien autorisé

Climat sain

Aller-retour

Patrimoine culturel / historique

Flore



Juliette Thévenard

Mise à jour : 26.09.2022



Nom affiché

Pays de Gex et sa Station Monts Jura

135 Rue de Genève

01170 Gex

Ain

Tél. (+33) 4 50 28 09 16

Mobile

contact@paysdegex-tourisme.com

https://www.paysdegex-

montsjura.com/

Quel est votre arbre protecteur ?

Les celtes avaient conçu une relation symbolique entre les arbres - siège des dieux - et de l'homme. Selon notre date de naissance, chacun de nous a un arbre protecteur.

Rendez lui visite sur le sentier des arts !

Consignes de sécurité

En cas d'urgence, contacter le 112

Itinéraire

Point de départ de l'activité

Office du tourisme de Mijoux

Coordonnées :

DD: 46.366672, 5.995641

DMS: 46°22'00.0"N 5°59'44.3"E

UTM: 31T 730417 5139150

w3w: ///chanteuse.corail.citronnade

Point d'arrivée de l'activité

TOP Sur le sentier des Arts : l'horoscope sylvestre

Office du tourisme de Mijoux

Itinéraire

1. Partez de l'office du tourisme, prenez la direction la mairie, sur sa gauche vous tomberez nez à nez avec des différentes essences des arbres.
2. Sur votre gauche vous pourrez apercevoir les six premiers arbres (noisetier, pin, tilleul, charme, et bouleau)
3. Retournez sur vos pas longez la mairie et prenez direction le sentier des arts
4. Vous trouverez en premier temps le frêne, puis l'érable, le sorbier, le hêtre, puis vous finirez par le saule.
5. Et puis Faites demi tour !

S'y rendre

S'y rendre

Pensez au covoiturage

Se garer

Parking à proximité du point de départ

Point(s) d'intérêt




 Folklore

 **Sentier des arts**

Mairie

01410 Mijoux

 04 50 41 32 04

secretariat.mairie@mijoux.fr

Nom affiché: Pays de Gex et sa Station Monts Jura