

SENTIERS DE DÉCOUVERTE

VIADUC DU PONT MARTEAU VALLÉE DU BERNAND

- Sur les traces du Tacot
- Les chauves-souris
- Le bois de la dame



Les Emblématiques de Forez-Est

Départ : Depuis le Viaduc
du Pont Marteau

Départs également possibles pour les circuits
Chauves-souris et Bois de la Dame depuis :
- l'aire de loisirs de Sainte-Colombe-sur-Gand
- Hameau "Chez le Moine"


Coordonnées GPS : 45.866063, 4.259098

Situation : 20 min de Panissières,
1h de Saint-Etienne, 1h18 de Lyon

Transport : TIL M200 : Sainte-Colombe-sur-
Gand / Roanne

Parking : sur place

Un ensemble de 3 parcours sur les sentiers de la Vallée du Bernand et du Viaduc du Pont Marteau pour découvrir une nature verdoyante où collines et cours d'eau s'entremêlent harmonieusement. Trésor de ces balades, le Viaduc du Pont Marteau, qui tel un géant, enjambe et domine la vallée en laissant filer à ses pieds les voies de l'autoroute. Une belle cohabitation entre ce magnifique ouvrage d'art historique et un ouvrage contemporain.



A Le Viaduc du Pont Marteau : C'est un viaduc de 312 mètres de longueur et 50 mètres de hauteur sous lequel serpente le ruisseau "Le Bernand". Cet imposant ouvrage, construit pendant la première guerre (les fondations furent posées par les prisonniers allemands) a été inauguré en 1923. Ce viaduc servait à la ligne de chemin de fer qui reliait Balbigny à St Just en Chevalet et par-delà jusqu'à Vichy. Cette ligne a été supprimée en 1939.

Petite boucle familiale, majoritairement boisée, sur les traces du célèbre Tacot qui reliait Régnny à Saint-Just-en-Chévalet en passant par Sainte-Colombe-sur-Gand, Bussières, Balbigny et bien d'autres.

Sur les traces du tacot

7 km



Tracé



80% de sentiers

2^H /  Très facile



Tracé GPX



+183m


Départ du Viaduc du Pont Marteau. 

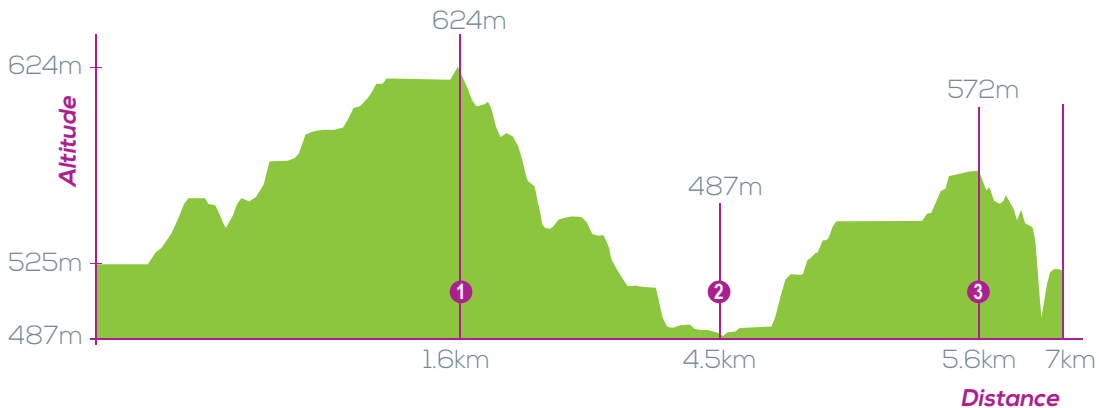


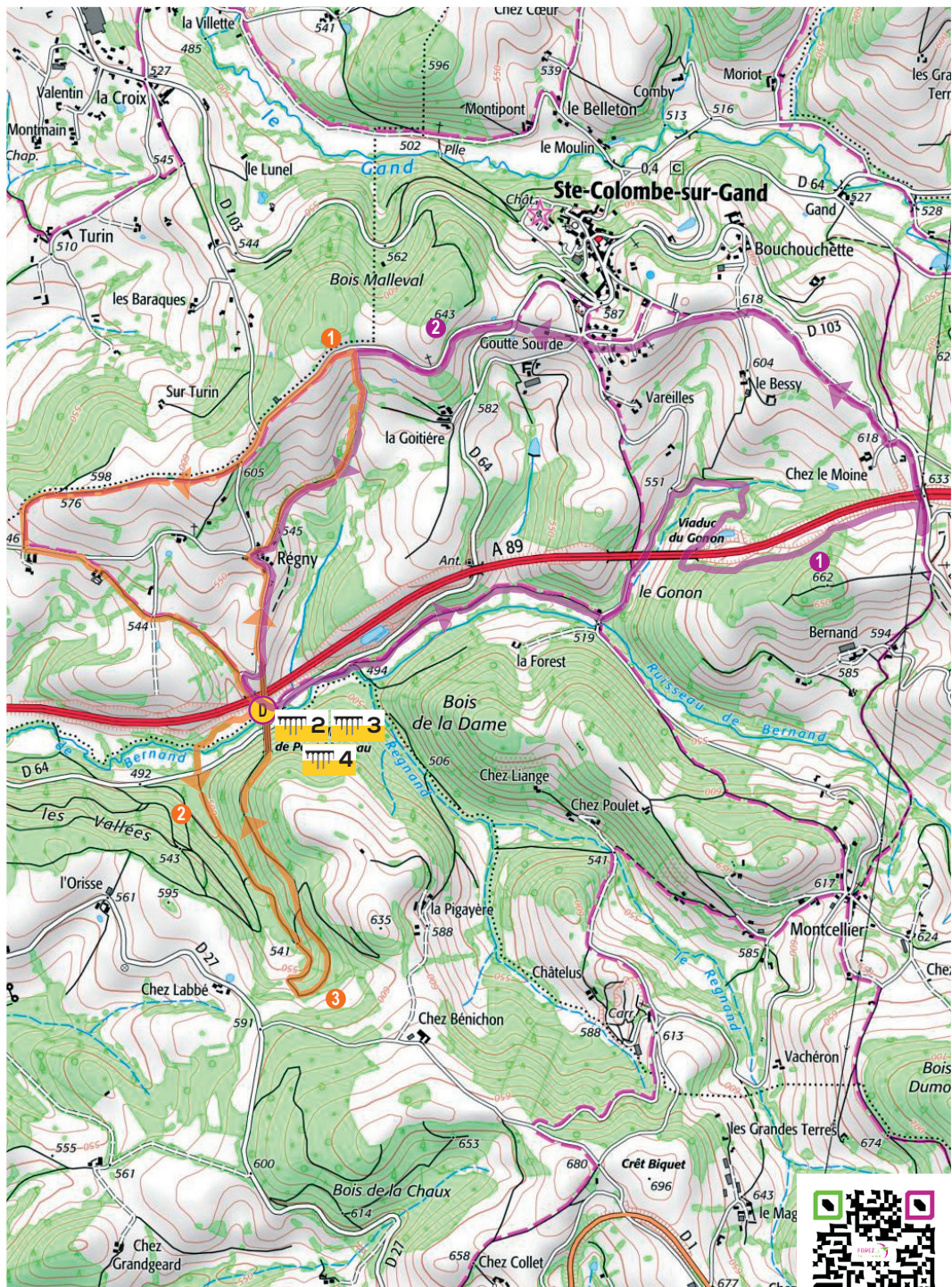
- Monter par la route goudronnée qui rejoint le Régnny. En haut du chemin prendre la route à droite et prendre tout de suite à droite Impasse du Tacot. Poursuivre sur le sentier de terre. Prendre l'escalier à gauche et passer le portillon. Monter jusqu'à la route. Tourner à gauche sur celle-ci. ①

Vue sur la vallée du Bernard et le viaduc du pont Marteau.

- Poursuivre sur le chemin de terre le plus à droite. Arriver au chemin goudronné et l'emprunter à gauche, puis tourner à droite, Chemin du Viaduc. Au croisement poursuivre tout droit sur un sentier s'enfonçant dans la verdure pour rejoindre le Pont Marteau.

- Arriver à la route, la suivre à droite, passer sous le pont de l'A89 et tourner à droite sur le sentier. Longer le pré et se diriger à gauche pour passer sur la passerelle. ② Traverser la D64  et poursuivre tout droit à travers bois. Dans un virage en épingle à gauche, quitter le large chemin et poursuivre sur le petit sentier tout droit. Laisser le portillon à droite ③ et poursuivre sur le sentier qui vire à gauche. Continuer tout droit, passer sur le Viaduc du Pont Marteau et rejoindre le point de départ.





A

