



Le Site du Tombereau



© L. Barbe | Provence Verte & Verdon Tourisme



© L. Barbe | Provence Verte & Verdon Tourisme



© L. Barbe | Provence Verte & Verdon Tourisme



© L. Barbe | Provence Verte & Verdon Tourisme

Point de départ

📍 BRAS

📍 Lat : 43.470341 Lng : 5.957645

Informations techniques



Marche

Facile ⌚ 2h35m



Deniv. pos.
145 m



Alt. max.
324 m



Alt. min.
251 m

↔ Distance
9 km



Proposé par :

Provence Verte & Verdon Tourisme

<http://www.provenceverteverdon.fr>

Ce document a été généré automatiquement grâce à Cirkwi, la solution de référence pour structurer, enrichir et diffuser vos données touristiques.

Description

Après une montée à la chapelle Saint-Pierre, cette balade familiale au bord de l'eau entre vignoble et sous-bois, vous mènera au site du Tombereau : un véritable écrin de nature où le Cauron rencontre l'Argens.

1. Depuis le parking, tourner à droite et longer la mairie. A l'intersection, poursuivre tout droit direction « Saint-Maximin ». Traverser le village jusqu'à la place principale.
2. Au niveau de l'église, monter à droite la rampe de la « Rue du 24 février ». A l'intersection, suivre en face la montée. Après la maison avec un escalier en pierre continuer sur le sentier principal pour atteindre la colline et la chapelle. Poursuivre le chemin pour descendre la colline en longeant les habitations.
3. A l'arrivée sur la route, tourner à gauche. Au niveau de la station d'épuration, tourner à droite sur le « Chemin des Truyas ». Longer la rivière en passant devant une petite passerelle au-dessus de la rivière. Au niveau du pont, poursuivre en face pour atteindre la clairière, la traverser. Au second pont, poursuivre tout droit sur le chemin goudronné.
4. Au 3ème pont, poursuivre à droite sur le chemin goudronné. Après le virage, tourner à droite sur le chemin, puis bifurquer à gauche sur le sentier. A la sortie, tourner à gauche sur la route goudronnée.
5. Au carrefour, tourner à droite sur l'« Ancien Chemin de Barjols ». A l'intersection, grimper le chemin en face. Suivre le chemin principal qui descend jusqu'aux premières habitations du village. Au niveau de l'intersection en « Y », virer à droite et remonter la rue. Tourner à gauche pour rejoindre l'église.
6. Tourner à gauche dans la « Rue Jean-Jaurès » déjà empruntée à l'aller pour rejoindre le parking de départ.

Animaux

Oui. Les chiens doivent être obligatoirement tenus en laisse en raison de la présence potentielle de troupeaux.

Informations complémentaires

Période d'ouverture

Toute l'année tous les jours.

De juin à septembre : l'accès aux massifs forestiers est réglementé par la préfecture en raison du risque incendie.

Consulter la carte interactive : <https://www.risque-prevention-incendie.fr/var/> (disponible chaque soir à 18h).

Mis à jour par

Provence Verte & Verdon Tourisme - 19/11/2025

<http://www.provenceverteverdon.fr>

Environnements

Vue panoramique

En forêt

Au bord de l'eau

Vue sur le vignoble

A la campagne

Centre village

Présence de troupeaux et chiens de protection

Vue cascade

Contact

Téléphone : 04 94 72 04 21

Email : contact@provenceverte.fr

Site web : <http://www.provenceverteverdon.fr>

Nature du terrain

Rocher

Revêtement dur (goudron, ciment, plancher)

Gravillons

Non adapté aux poussettes

Compléments de localisation

Bras, à 10 km au nord-est de Saint-Maximin par la D28.

Un panneau indique le départ de la randonnée à l'entrée du parking.

Références Topo guides et cartographiques

Références Topo guides :

Topoguide FFRandonnée "la Provence Verte...à pied". En vente dans les offices de tourisme de Brignoles, Cotignac, Barjols, Carcès, Nans les Pins, Saint-Maximin la Sainte-Baume, et Plan d'Aups Sainte-Baume ou sur la boutique en ligne : <https://www.la-provence-verte.net/accueil/boutique-en-ligne.php>

Histoire, culture et patrimoine

A voir en chemin :

- Chapelle Saint-Pierre, vue plongeante sur le village avec la Sainte-Baume en arrière plan.

- Campagne provençale : vignes, vergers, oliviers, cabanons et murets en pierres sèches

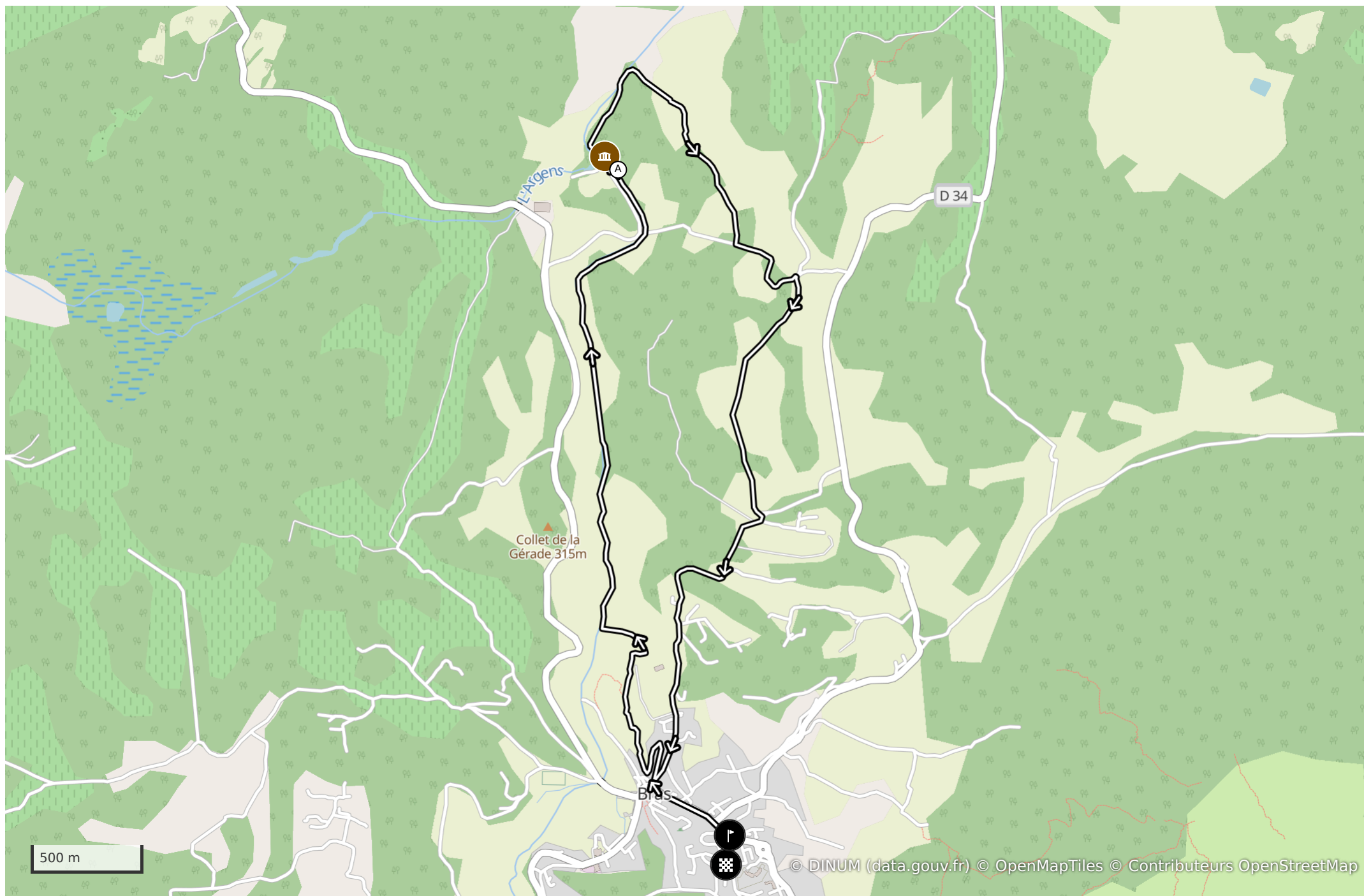
- Bord de rivières : vallée du Cauron et de l'Argens

Passages délicats

- Centre village : emprunter les passages piétons et les trottoirs

- Présence potentielle de pastoralisme et chiens de protection (Ayez les bons réflexes : tenir son chien en laisse, contourner le troupeau, laisser le chien vous identifier en gardant son calme, ne pas le caresser/nourrir ainsi que le troupeau, garder ses bâtons de marche près du corps)

- Cascade du Tombereau : site privée.



Légende (Carte et profil altimétrique)



Point de départ

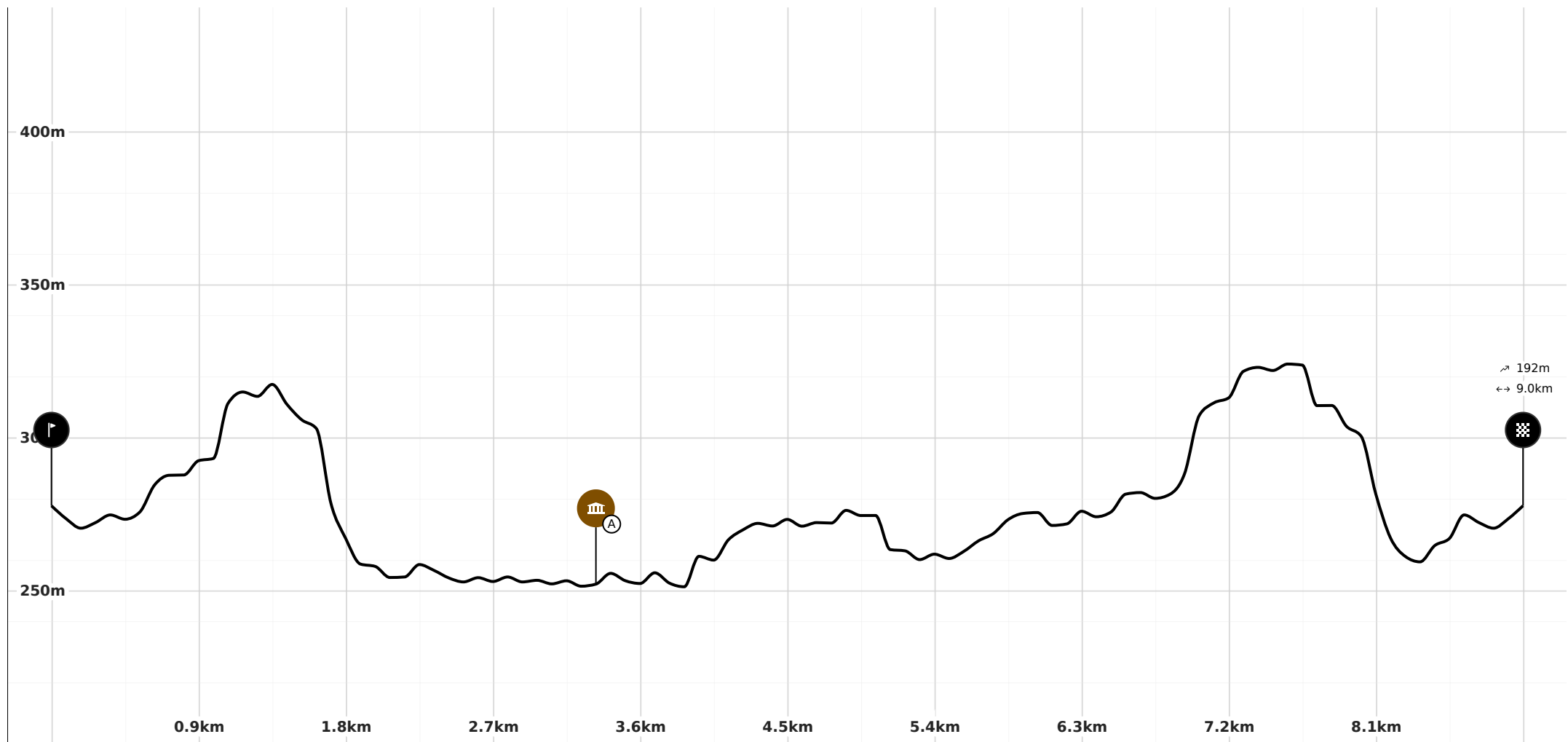


Point d'arrivée



Itinéraire

Profil altimétrique



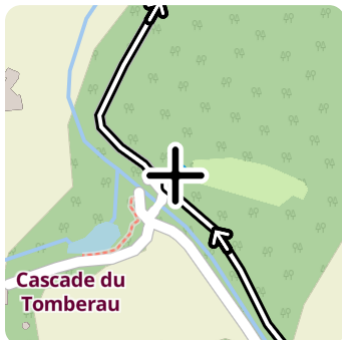


Infos parcours et Points d'intérêt



Clairière et cascade du Tombereau

Point d'intérêt naturel Par Provence Verte & Verdon Tourisme



Avant de rejoindre le Cauron, au sein d'une vaste clairière l'Argens forme une cascade dite "la chute du Tombereau" (Baignade interdite, propriété privé, visible depuis le chemin). Balade, pêche, pique-nique et foodtruck. L'Argens, qui prend sa source à Seillons Source d'Argens, situé à 5 kilomètres, et le Cauron, son premier affluent, se rejoignent sur le site dit du "Tombereau".

Son nom est dû à la présence d'une cascade résultant des travaux de détournement de l'Argens par les Romains. Le but était d'alimenter le moulin à blé aujourd'hui occupé par la ferme de la "Bouisse". A l'origine, l'endroit s'appelait "Tombe l'eau" puis par déformation s'est transformé en "Tombereau".

Si la cascade est privée et visible uniquement depuis le chemin, une vaste clairière a été aménagée en aire de pique-nique. De juin à septembre, le foodtruck "Le P'tit Baroudeur" est présent du mercredi au dimanche et permet d'accéder au plus près de la cascade. Plus d'informations sur leur page Facebook.

Chaque année, le lundi de Pentecôte, les Brassois célèbrent ce lieu avec un gigantesque pique-nique et de nombreuses animations.

Activités :

- Pique-nique : plusieurs tables sont à disposition. Foodtruck en saison au bord de la cascade.
- Pêche le long du Cauron et de l'Argens : Carte de pêche en vente dans les offices de tourisme Provence Verte & Verdon. Parcours "Initiation Jeunes" réservé aux - 12 ans dans le Cauron, Parcours pêche dans l'Argens et Parcours No-kill ! En 2025 pêche interdite les vendredis de Mars à Juin conformément au règlement intérieur de l'A.A.P.P.M.A.

Accès :

- En voiture : prendre la D35 direction Brue-Auriac/Varages. Après 3 kilomètres, suivre la direction du Tombereau. Un parking est disponible sur place
 - A pied : depuis le village suivre le GR99 ou la Randonnée "Le site du tombereau"
- ! pas de toilettes sur place.

Tarif(s)

Accès libre.

Mis à jour par

Provence Verte & Verdon Tourisme - 31/10/2025

<http://www.provenceverteverdon.fr>



Période d'ouverture

Toute l'année tous les jours.

Contact

Téléphone : 04 94 72 04 21

Email : contact@provenceverte.fr

Site web :

<https://www.pechevar.fr/2122-le-cauron.htm>

<https://www.pechevar.fr/2441-le-haut-et-moyen-argens.htm>

<https://www.facebook.com/p/Le-Ptit-Baroudeur-61564198636336/>

⊙ Chemin de la Cadette - à 3,5 km du centre-ville, 83149, BRAS

⊕ Lat : 43.497414 Lng : 5.950795