

► A la sortie des bâtiments d'exploitation, prendre à gauche un chemin qui escalade la colline et mène à la **Croix de Bayolle (10)**. Altitude 566 m, (6,3 km).

► De la Croix de Bayolle, un panorama exceptionnel s'ouvre à l'œil averti du randonneur.

A l'Ouest, les hauts de St-Etienne, en face, dominant la **Vallée du Gier**, les Crêtes du Jarez, ligne de partage des eaux «Atlantique-Méditerranée».

A vos pieds, le Bassin du Gier avec St-Chamond, L'Homme, la Grand-Croix, Rive-de-Gier, les coteaux du Jarez, les Monts du Lyonnais.

► Redescendre et traverser le hameau de Bayolle-le-Haut. Vous passez ensuite devant la **Maison de la Dame du Jarez (11)**, (6,7 km).

Cette demeure est traditionnellement attribuée à la Dame du Jarez. Sa légende, qui prend ses sources au XIII^{ème} siècle, reste vivante à travers les festivités de la «**Quintaine**», qui se perpétuent au village chaque année fin janvier pour la Saint Paul.

Non loin se trouve la **Chapelle de Bayolle (12)**.

La chapelle Saint Ignace, datant de 1601, était autrefois réputée pour sa décoration intérieure baroque et son toit de tuiles vernissées. Jusqu'au début du XX^{ème} siècle, les habitants des hameaux voisins y célébraient le mois de Marie.

► Poursuivre en direction de Barolière.

Vous arrivez devant la **Tour du Poète (13)**, (8,1 km).

Au début du XX^{ème} siècle un jeune poète, Pierre Escoffier, peut-être mort de tuberculose, y habita.

Il a laissé des poèmes harmonieux et empreints de mélancolie.

Clair printemps qui fleurit et rit à ma fenêtre

Sous le ciel pur et beau

Regarde dans mon coeur, vois, la nuit y pénètre

Ainsi qu'en un tombeau.

Donne-moi les parfums de ta beauté fleurie

Et les derniers lilas,

Avant le sombre glas.

A côté, se trouve le **Domaine de Barolière (14)**.

Eymologie : Domaine de «Barral» (barrel: petite barrière d'octroi), peut-être du gaulois «barr»: éperon rocheux (la maison forte reposant entièrement sur le rocher), ou du latin «barra»: barrière, clôture.

Histoire : Ancienne Maison forte depuis le XII^{ème} siècle, devenue au fil du temps demeure seigneuriale, maison des champs, puis maison de retraite spirituelle de 1892 à 1956, hôpital militaire en 1914-1918, et enfin maison familiale et centre de vacances.

La Barolière était aussi au Moyen-Age un poste de péage pour les marchandises qui y transitaient entre Saint-Chamond et Saint-Paul par une antique voie de communication.

► Continuer par la route en direction du Bourg, jusqu'à **Marcieux (15)**, (9,3 km).

Lieu-dit dont le nom apparaît au début du XV^{ème} siècle.

Indices attestant d'une présence pendant la période gallo-romaine (céramiques et tuiles repérées en prospection).

Source du Richoré. Un petit ruisseau aurait porté également le nom de Marcieux.

► Des l'entrée du hameau, prendre à gauche un chemin de terre jusqu'aux «Quatre Chartrés» cité au Km 3 (lieu-dit Carantran).

► Prendre à droite, au Nord, on aperçoit le clocher de l'église. Vous traversez un ruisseau, Le Richoré (sec en été), au lieu-dit **Combe noire (16)**, (9,9 km). Etymologie: du gaulois «cumba», vallée.

La situation de ce vallon le rend peu accessible au soleil, d'où son nom.

► Continuer jusqu'à **Grange-Merlin (17)**, (10,7 km).

Ce hameau, qui porte le nom aux résonances légendaires de Merlin (que l'on retrouve ailleurs dans le Jarez : colline de Merlin, rocher de Merlin...) va vous ramener au Bourg. Après être passé devant la ferme, vous retrouvez le goudron. Dans un virage, un grand portail laisse apparaître une propriété menant au château de Grange-Merlin, qui est un des châteaux construits au XIX^{ème} siècle sur le territoire de notre commune.

► Arrivée par le sud du village, rue de la Croix-Blanche, après une promenade de **12 Kms**.

Mais le chemin ne s'achève jamais complètement. D'autres hameaux, d'autres souvenirs, d'autres traces du passé sont à redécouvrir, et Saint-Paul-en-Jarez n'a pas encore livré tous ses secrets.

Code de balisage

• Sentiers décrits dans ce guide

Continuité du sentier

Moyennes direction

• Autres itinéraires

Sentier de Grande randonnée (GR)

Tour de la Loire (TL)

Sentier du Parc avec les sentiers de sentiers correspondants

Tour du Parc

Sentier en boucle des communes (l'itinéraire permet de visiter la commune de départ)

Virage changement de direction

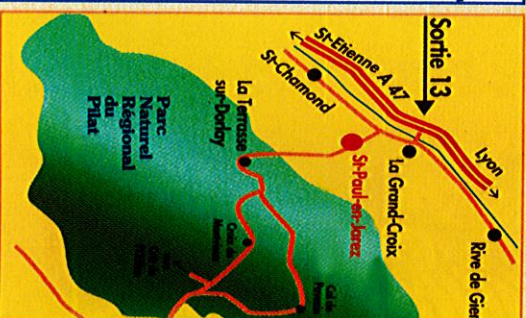
Toit droit ouvert un constructeur

Itinéraire VTT du Parc

Itinéraire VTT des Communes

Itinéraire équestre du Parc

Itinéraire équestre



Réalisation Atelier de l'image Pélussin. Imprimé sur papier PEFC

Saint-Paul en-Jarez

Sentier
découverte

"Sur les traces
de notre passé"

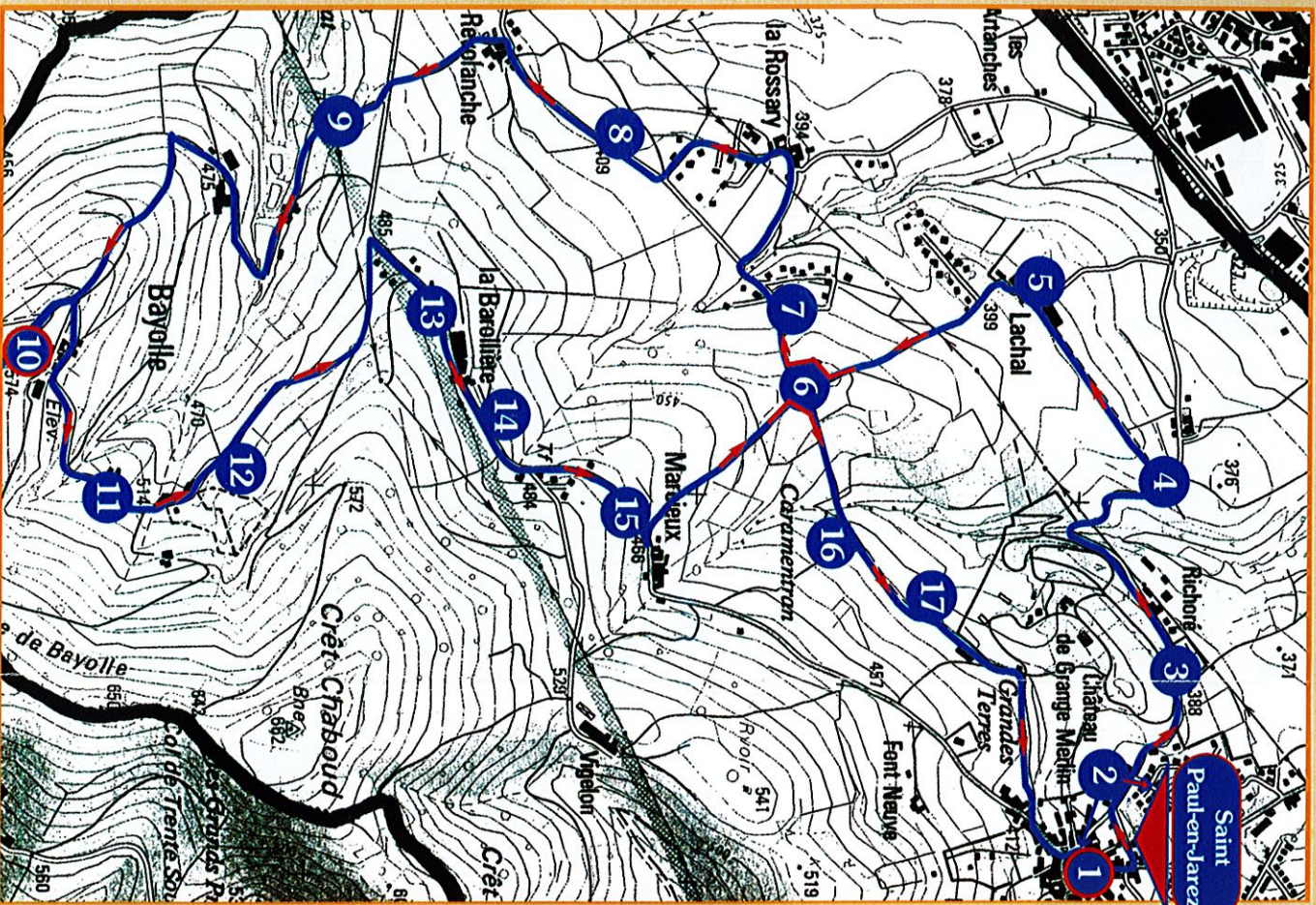


Saint Paul en Jarez



Ce dépliant vous est offert par la Mairie de St Paul en Jarez.

Renseignements : Tél. 04 77 73 21 24
Mairie de St-Paul-en-Jarez mairie@saint-paul-en-jarez.fr
42740 St-Paul-en-Jarez www.saint-paul-en-jarez.fr




"Sur les traces de notre passé"
Sentier découverte
 ▶ Départ de la Tour, rue basse, à l'entrée du bourg (12 km balisés).
 (Nota : les numéros indiquent l'emplacement des panneaux explicatifs).

▶ Au départ des sentiers, vous passerez tout d'abord devant **la Tour (1)**, rue Basse. Sentinelle à l'entrée du Bourg, symbole sans âge d'un passé indéfini, à la fois proche et lointain, elle nous invite à un voyage à travers le temps. Monument inachevé, cette tour marquerait l'entrée de galeries souterraines. Elle sert aujourd'hui de salle d'expositions.

▶ Remonter la rue Basse et entrer par le porche dans la cour de la Mairie. Vous y trouverez "Un puits avec pompe à balancier du XVIII^{ème} et son mécanisme en fer forgé qui permettait de remonter de l'eau d'une grande profondeur. Ce puits pouvait faire office de fontaine, il est l'un des rares ouvrages existant encore aujourd'hui en France. Renové en 2006, son mécanisme est classé monument historique.

▶ Empruntez "le Passage des Petits Pas" pour rejoindre par le parc, la rue du cimetière.
 Le puits avec pompe à balancier (2)



▶ Une fois dans la rue du cimetière prendre la direction de Richoré. Vous passez devant **La Croix des Rameaux (3)**.
 Erigée en 1807, cette croix était l'aboutissement d'une procession organisée le jour de la Bénédiction des Rameaux, ainsi que pour les Rogations.

▶ Poursuivre ensuite jusqu'à **Richoré (4)**, lieu-dit où se trouve aussi un ruisseau du même nom.
 Le nom de ce hameau est mentionné dès 1401. De plus Richoré est un des sites qui livrent des indices d'une présence pendant la période gallo-romaine (de -52 avant JC au V^{ème} siècle après JC). (1, 7 km).
 ▶ La route contourne une retenue d'eau et l'on arrive à une aire de repos aménagée.

▶ Prendre à gauche un chemin longeant un mur ancien et vous arrivez à **Lachal (5)** (2, 1 km).
 Eymologie : de La Chal, du latin Calce, lieu près duquel se trouvait un four à chaux.
 Ce hameau a abrité un ancien couvent de religieuses, puis une Maison de retraite spirituelle. On aperçoit la chapelle, d'allure romantique, construite en 1860.

Le site de Lachal, très ancien, remonte à la Tène finale : fin de la période gauloise, -120 à -52 avant JC (amphores).
 ▶ Prendre à gauche, après une courte côte, continuer à travers champs pour arriver aux «Quatre chemins», lieu-dit **Caramentran (6)**, (3 km).
 Le nom de ce lieu-dit est une allusion aux feux de Carnaval qui étaient allumés au début du Carême, autrement dit à «Carême entrant».

▶ Prendre à droite en direction de **La Rossary (7)**, (3, 7 km). Parmi les lieux-dits de Saint-Paul mentionnés dès le XIII^{ème} siècle certains ont disparu.
 D'autres existent encore, comme la Rossary, dont le nom apparaît en 1401, et peut-être déjà sous une forme latine («Roseram») en 1286, dans le recueil des chartes du Forez.
 ▶ Continuer en direction de **La Revolanche (8)**, (4, 2 km). Autre site portant des traces de la période gallo-romaine. Le nom de ce hameau provient sans doute de Pierre Revol de Farnay, propriétaire de la Revolanche en 1382. Au XVIII^{ème} siècle le fief de la Revolanche était compris dans la Seigneurie de Barollière.
 Ce fief avait été vendu en 1658 à Gabriel Philibert de Lyon par Just Henry Mitte de Chevrières, seigneur de Saint-Chanond.

Il appartenait à la fin du XVIII^{ème} siècle à Louis de Lafond, dernier seigneur de Saint-Paul.
 ▶ Poursuivre à gauche entre les maisons, puis à droite, en prenant le chemin qui passe à travers champs, pour rejoindre la route goudronnée (4,5 km) reliant Saint-Paul à Saint-Chanond, en direction de Bayolle-le-Bas.
 ▶ Vous longez des retenues collinaires servant à l'arrosage des vergers que vous traversez pour aboutir, après une petite montée, au hameau de **Bayolle-le-Bas (9)**, (5,5 km).
 Eymologie: le nom de Bayolle signifie peut-être «bonne terre», ou plus probablement proviendrait du nom de métier «bajulus» (porteur de fardeaux), allusion aux marchandises qui y étaient transportées.
 Le hameau de Bayolle doit en effet sa naissance au Moyen-Age au trafic de marchandises qui transitaient sur son territoire par la voie antique empruntant le "Col de 30 sous" (dont le nom évoque un ancien péage).
 Bayolle est mentionné dès le XIV^{ème} Siècle.