

## LE CIRCUIT HISTORIQUE



Cet itinéraire est délivré après expertise par les comités départementaux. Il répond aux critères de qualité définis par la FFRandonnée.

[www.ffrandonnee.fr/la-federation/espace-professionnels/labellisation-des-itineraires-pr](http://www.ffrandonnee.fr/la-federation/espace-professionnels/labellisation-des-itineraires-pr)



Mise à jour le 04/07/25 par FFRandonnée Loire et généré par [www.ffrandonnee.fr](http://www.ffrandonnee.fr)

# Le circuit historique

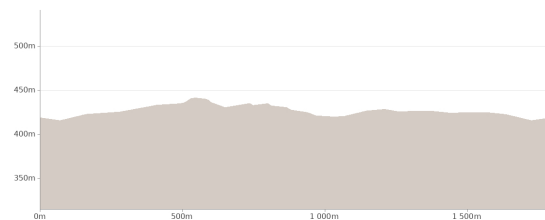
Proposé par : **FFRandonnée Loire**

Validé par la FFRandonnée

"Ce PDF a été généré par la FFRandonnée, association regroupant divers clubs permettant l'accès aux randonneurs à des sentiers balisés"



Lionel Lambert - Loire Tourisme



Départ : Rue Nationale - 42260  
SAINT-GERMAIN-LAVAL

1.96 km



1h

Très facile

maxi 441 m

48 m

mini 415 m

48 m

Saint-Germain-Laval fut jusqu'au XVII<sup>e</sup> siècle l'une des villes les plus riches du Forez. Une trentaine de panneaux racontent l'histoire de ce bourg qui cache aujourd'hui encore quelques demeures remarquables...

## PARKINGS

Arrivée :  
Place de Verdun

## COTATIONS

Difficulté : 1/5  
Effort : 1/5  
Risque : 1/5

Cet itinéraire est délivré après expertise par les comités départementaux. Il répond aux critères de qualité définis par la FFRandonnée.

[www.ffrandonnee.fr/la-federation/espace-professionnels/labellisation-des-itineraires-pr](http://www.ffrandonnee.fr/la-federation/espace-professionnels/labellisation-des-itineraires-pr)

Technicité : 1/5

Pour plus d'informations à propos des cotations, rendez-vous sur : <https://www.ffrandonnee.fr/randonner/securite/cotation-des-randonnees-pedestres>

## PARKING

Place de Verdun

## LABEL

Circuit urbain

<https://fichier0.cirkwi.com/image/photo/info/21773233/fr/0.jpg400400>

## UNE RANDONNÉE PROPOSÉE PAR ...

<https://fichier0.cirkwi.com/image/photo/info/21773235/fr/0.jpg400288>

## A RETROUVER SUR...

Chronique radio : la randonnée du week-end - ici Saint-Etienne Loire

<https://fichier0.cirkwi.com/image/photo/info/22946594/fr/0.jpg400352>

## BALISAGE

flèches « circuit historique piétonnier »

## REMERCIEMENTS

Nous remercions **Loire Tourisme** et la page Facebook **Zoom 42** pour leur autorisation, donnée à titre gracieux, d'utilisation de leurs photos.

## SITUATION

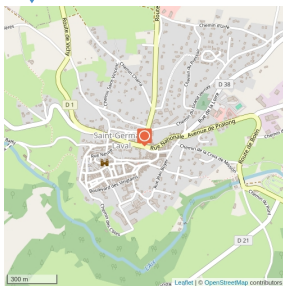
Saint-Germain-Laval, à 5 km au sud-ouest de la sortie n° 5 « Saint-Germain-Laval » de l'A 89



Mise à jour le 04/07/25 par FFRandonnée Loire et généré par [www.ffrandonnee.fr](http://www.ffrandonnee.fr)

1

Lat : 45.8310702 - Lng : 4.0141418 - Altitude : 418.17m

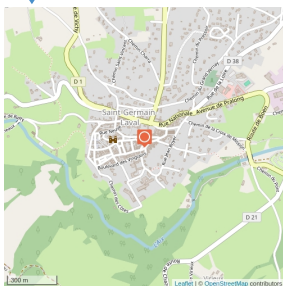


## Étape 1

Depuis le kiosque, rejoindre par la rue Nationale le musée lapidaire (mur de présentation de sculptures locales datant pour certaines du XVe siècle) puis l'église paroissiale Saint-André. Monter à droite par la rue Denfert Rochereau pour gagner la place du Revarin (un ouvrage avancé fortifié défendait ici la porte principale du bourg clos à la fin du XVe siècle).

2

Lat : 45.829798 - Lng : 4.0135053 - Altitude : 424.13m



## Étape 2

Monter par la rue de la République (hôtels particuliers XVIIIe) jusqu'à la place de l'Hôtel-de-Ville (qui conserve quelques exemples de maisons bourgeoises : la maison Coste XVIIe-XVIIIe qui abrite la mairie, la maison Vernin XVe et la maison Greysolon du Luth).

3

Lat : 45.8293511 - Lng : 4.0111625 - Altitude : 433.86m

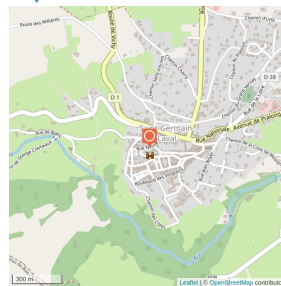


## Étape 3

Sur la place de l'Hôtel-de-Ville, prendre la première rue à droite puis monter à la place de la Madeleine par la rue de la Charité.  
[Accès possible aux ruines (remaniées) du donjon carré qui servit plus tard de prison.]  
Contourner l'église de la Madeleine et son rocher (cet édifice, mentionné dès 1183, constituait la chapelle du château médiéval ; point culminant du bourg, le clocher du XVIIe est devenu le symbole de la ville).

4

Lat : 45.8306897 - Lng : 4.0110261 - Altitude : 429.84m

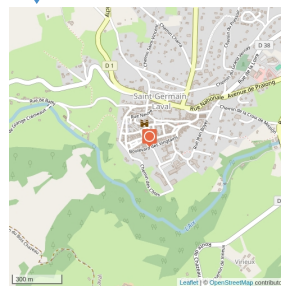


## Étape 4

Un aller-retour permet de voir les derniers vestiges (tour et portion de mur) des fortifications de la ville (celles-ci comprenaient 13 tours)  
Emprunter sous l'église la rue Vernin, puis la rue Papire-Masson pour descendre jusqu'à la rue de la Croix. La suivre à gauche, puis virer à droite et déboucher sur le boulevard des Vingtaines (points de vue sur la vallée de l'Aix et sur de nombreux jardins clos).

5

Lat : 45.8289351 - Lng : 4.01149 - Altitude : 427.75m

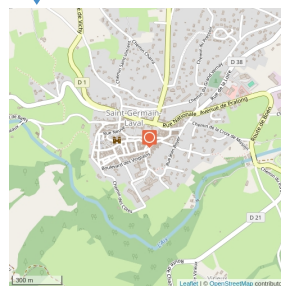


## Étape 5

Quitter le boulevard des Vingtaines pour emprunter à droite la rue de la Fabrique, puis gagner la place du Chalumet (panorama sur la plaine du Forez et vue sur des bâtiments remarquables : la maison de Vinols XVIe, le couvent des Récollets et son cloître (occupé par un collège) et l'Hôtel Dupuy du Châtellard). Continuer par la rue des Écoles, puis le boulevard des Vingtaines et rejoindre la place du Revarin.

6

Place de Revarin - 42260 SAINT-GERMAIN-LAVAL - Altitude : 425m



## Étape 6

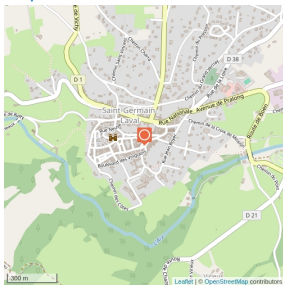
Par l'itinéraire utilisé à l'aller, revenir au point de départ.





7

Place de Revarin - 42260 SAINT-GERMAIN-LAVAL - Altitude : 424.13m



### Étape 6

Par l'itinéraire utilisé à l'aller, revenir au point de départ.

1

42260 SAINT-GERMAIN-LAVAL - Altitude : 434.26m

Lieux historiques, Lieux de mémoire



### Maison Greysolon Duluth

Daniel Greysolon Duluth (1636 - 1710), ce Germainois « coureur des bois » fut précédé au Canada par plusieurs membres de sa famille. Son frère Claude Greysolon de la Tourette partagea certaines de ses aventures. À des fins commerciales (traite des fourrures), et pour agrandir la Nouvelle-France vers l'ouest, Daniel Greysolon Duluth fut explorateur jusqu'au-delà du lac Supérieur ; laissant son nom à la ville américaine de Duluth, il est devenu célèbre pour avoir découvert les sources du Mississippi. Il fut également pacificateur de tribus indiennes, ami des Sioux ; et officier du Roi face aux Iroquois alliés des anglais.



2

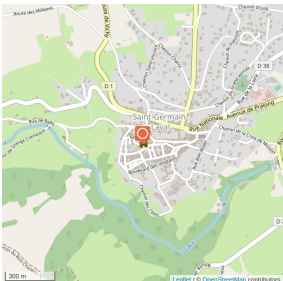
Rue de la Madeleine - 42260 SAINT-GERMAIN-LAVAL - Altitude : 443m

Château, Eglise & Abbaye



### Le châtelet

Le château - ou châtelet - de Saint-Germain-Laval a été construit sur le rocher vers 1150. Il ne subsiste plus que les ruines (remaniées en 1966-1967) du donjon carré qui servit aussi de prison.



3

Place de la Madeleine - 42260 SAINT-GERMAIN-LAVAL - Altitude : 438m

Château, Eglise & Abbaye



### Eglise de la Madeleine


L'église de la Madeleine était la chapelle du château, mentionnée dès 1183. Elle a été restaurée après sa destruction lors des guerres de Religion.



4

Place Jules Ferry - 42260 SAINT-GERMAIN-LAVAL - Altitude : 423m

Lieux historiques



### Cloître du couvent des Franciscains Recollets

Fondé en 1626, ce couvent a été créé pour l'accueil des pèlerins de la chapelle Notre-Dame-de-Laval.

Les bâtiments, devenus filature de coton à la Révolution, appartiennent ensuite au séminaire de Lyon, puis à un soyeux.

Ils servent aujourd'hui de collège.

Le cloître est visible par la vitre, mais ne se visite pas.

