

# Itinéraire raquettes - La Fantôme

Proposé par :

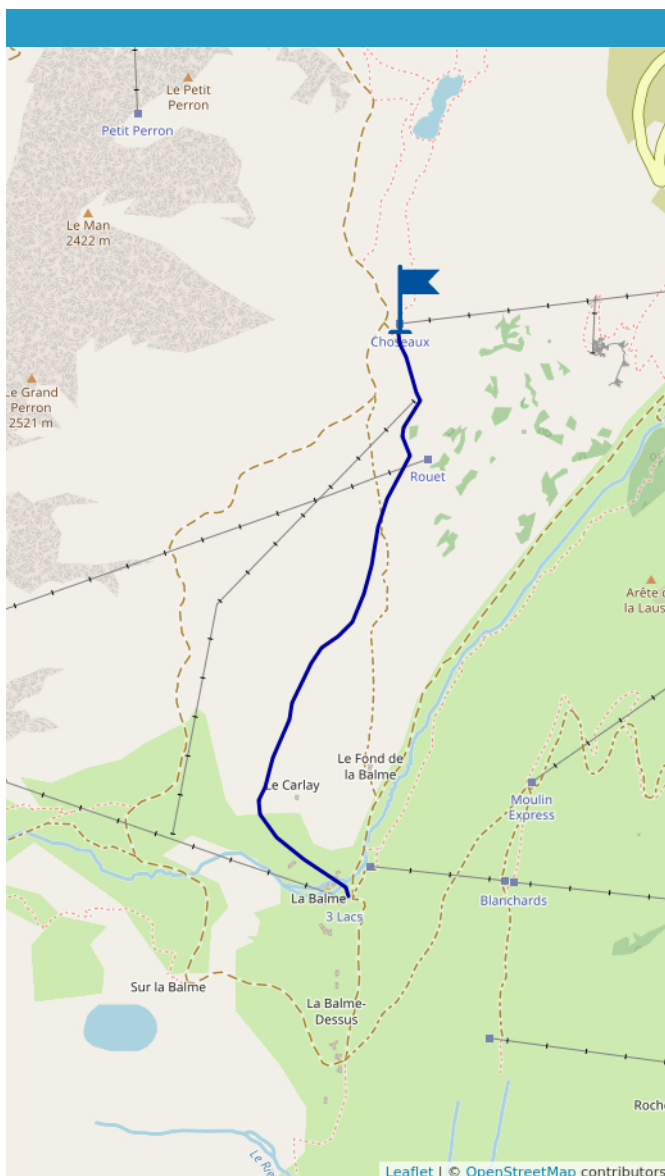
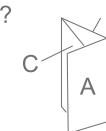
OT SSA

"Ce PDF a été généré à partir de Cirkwi, la plateforme de partage d'activités touristiques qui vous fait voyager"

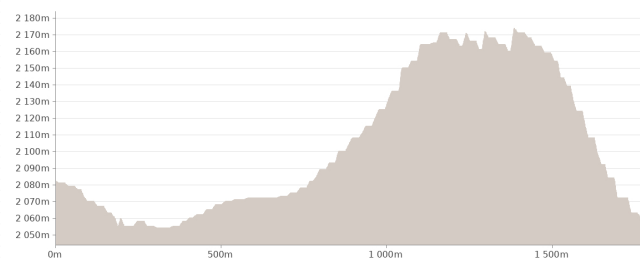
[www.cirkwi.com/circuit/330567](http://www.cirkwi.com/circuit/330567)



Comment plier ?



Valentine BN photographe



1.71 km



maxi 2174 m

mini 2054 m

159 m

-181 m

Itinéraire au départ du sommet du télésiège des Choseaux, en direction des restaurants d'altitude situés au pied du télésiège des Trois lacs.

Après votre arrivée au sommet du télésiège des Choseaux, longez la fin de la piste bleue "Blanchons" en direction du départ du télésiège du Rouet, en dessous duquel part l'itinéraire raquettes, vers la droite.

Après 500 mètres de marche, vous commencerez alors, sur 300 mètres, à monter pour gagner 90 mètres de dénivelé.

Vous arriverez alors sur un plateau où vous pourrez profiter du panorama environnant.

Avant d'arriver à la fin de l'itinéraire, une grande descente vous attend pour passer de 2170 à 2060 mètres d'altitude.

Pour le retour, vous pouvez choisir de repartir sur vos pas ou d'emprunter le télésiège Plan du Moulin Express. L'accès au Plan du Moulin Express pour rejoindre un itinéraire ou télésiège. Faites toujours attention en amont et marcher le plus au bord possible.

Attention : Prudence lorsque vous devez emprunter partiellement une piste skieur pour rejoindre un itinéraire ou télésiège. Faites toujours attention en amont et marcher le plus au bord possible.

