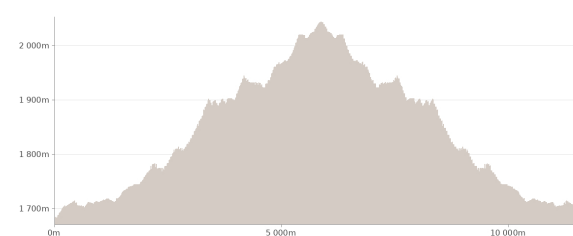
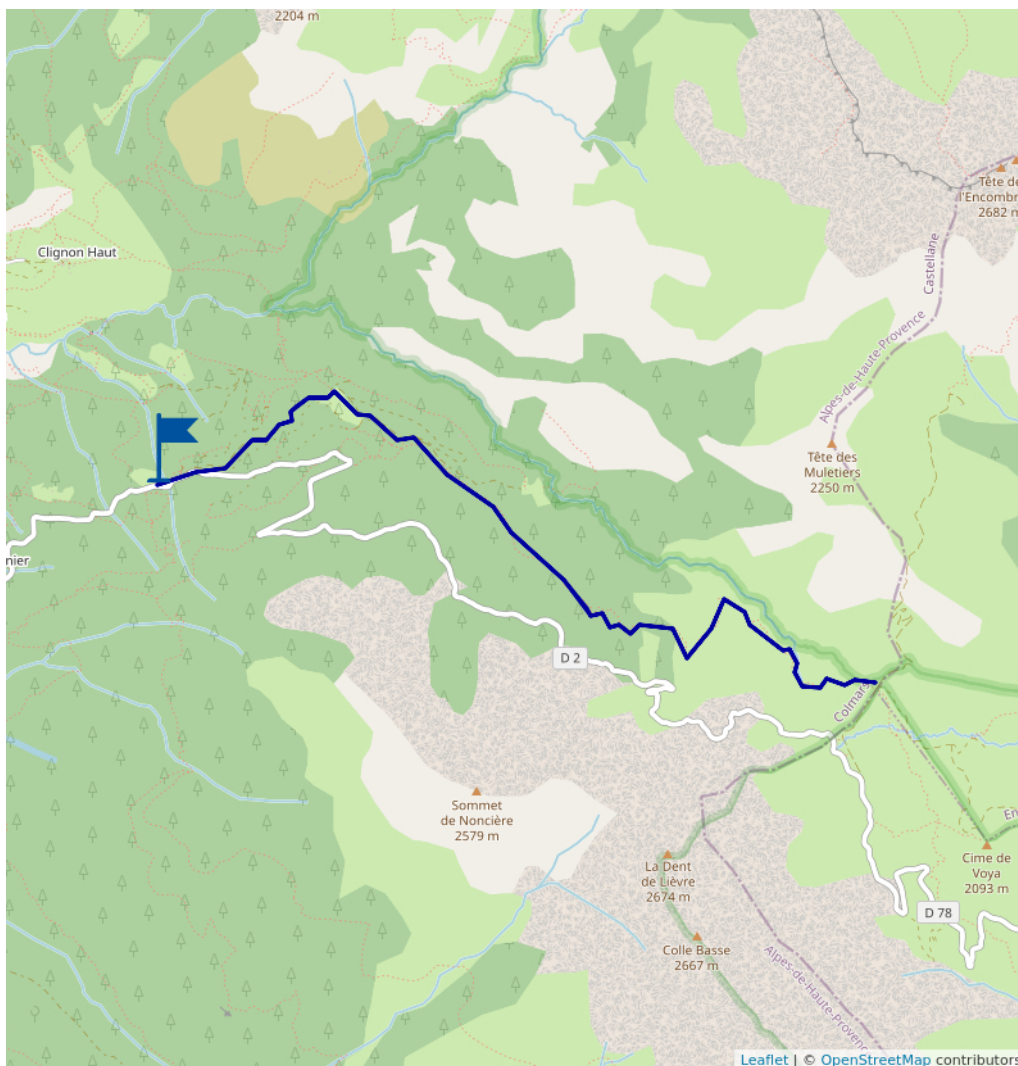



Col des Champs GR52A

Proposé par :
Office de tourisme Intercommunal Verdon Tourisme
"Ce PDF a été généré à partir de Cirkwi, la plateforme de partage
d'activités touristiques qui vous fait voyager"
www.cirkwi.com/circuit/329925



9.00 km
3h
maxi 2043 m
mini 1681 m
Moyen 360 m

Parcours dans la forêt de mélèzes de Ratéry avec passages dans les alpages puis les robines (terres noires). Arrivée au col avec splendide panorama tous azimuts (dont les Aiguilles de Pelens dans les Alpes Maritimes). Sentier à thème au sommet du col

Contact : Téléphone : 04 92 83 41 92

Période d'ouverture : Du 31/05 au 31/10. Sous réserve de conditions d'enneigement et météorologiques favorables.

