

# MONTROND-LES-BAINS

## SENTIERS DU CURISTE

- Côté ville
- Côté Campagne

### Les Emblématiques de Forez-Est

Départ : Bureau d'information  
touristique  
125, avenue des sources

**Coordonnées GPS : 45.643157, 4.232205**

**Situation** : 16 min de Feurs,  
28 min de Saint-Etienne, 1h09 de Lyon

**Transport** : TIL 101 : Feurs / Montrond-les-  
Bains / Andrézieux

TIL 105 : Balbigny / Andrézieux-Bouthéon /  
Saint-Étienne

TIL 305 : Chazelles-sur-Lyon / Montrond-les-  
Bains / Montbrison

**Parking** : parking des Foréziales




*Pour une heure ou un peu plus, pour les adeptes de la ville ou de la campagne, ces parcours proposent 2 façons différentes de se mettre dans la peau d'un curiste pour découvrir la ville de Montrond-les-Bains. Un dépliant touristique du sentier du curiste côté ville est disponible (en anglais également) dans les bureaux d'information touristique à la demande ou en ligne sur [www.forez-est.com](http://www.forez-est.com).*

*Balade familiale dans la campagne Montrondaise qui permet d'apprécier le côté nature et tranquille de la commune tout en découvrant notamment les thermes, le casino, le château et les bords de Loire.*

### Côté campagne

10 km — Tracé 

43% de sentiers

2<sup>H30</sup> /  Très facile

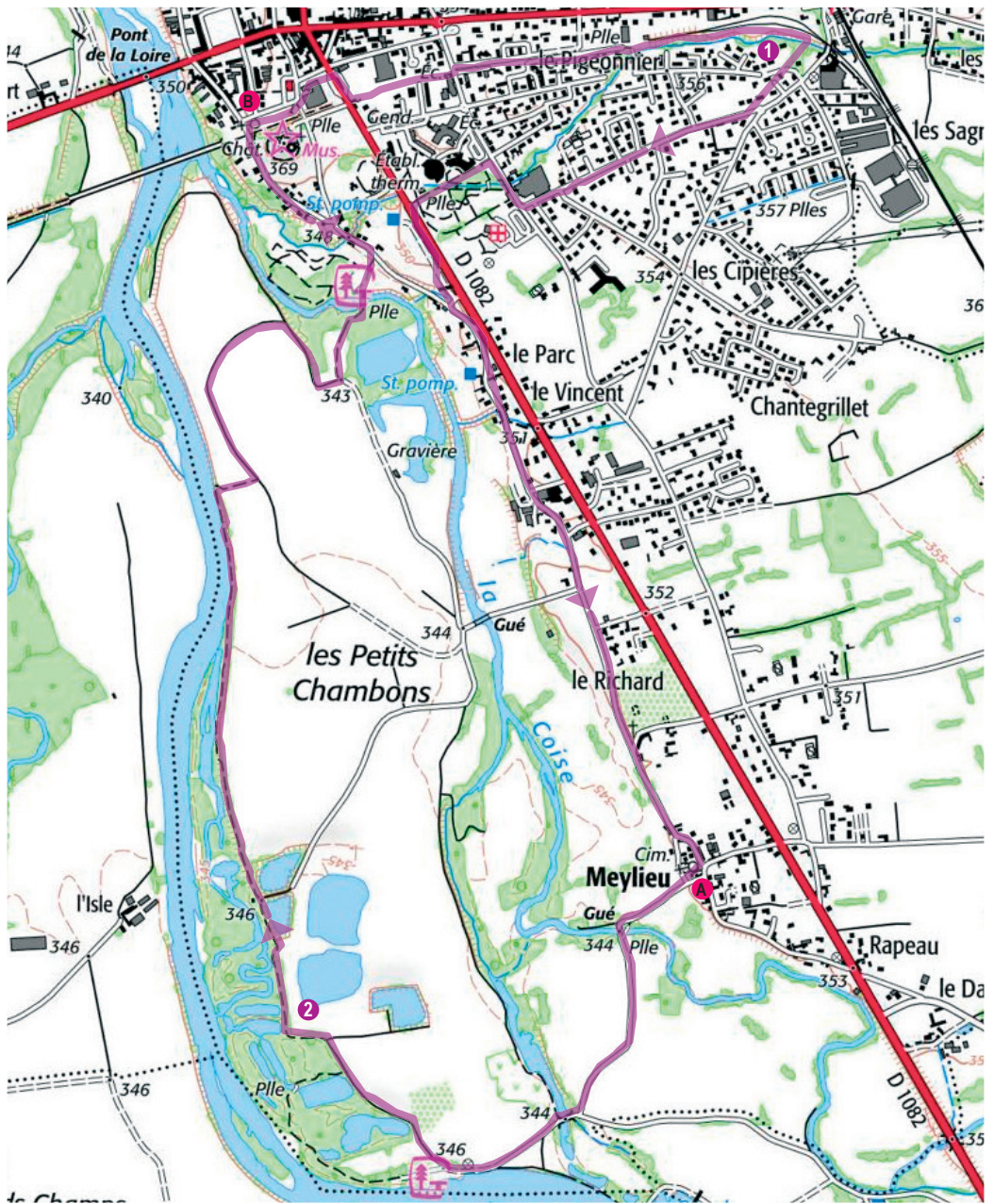


 +13m





Tracé GPX








Départ devant le bureau d'information touristique.

- Prendre à droite et longer l'avenue des Sources en passant devant les Foréziales. Au passage piéton, tourner à gauche pour emprunter la voie verte. Traverser la rue  et prendre en face puis longer le bâtiment "Les Passerelles". Continuer en se décalant vers la droite Impasse des muriers. Au bout, continuer sur le petit chemin en herbe jusqu'à la gare de Montrond-les-Bains. 

- Aux blocs de pierre, prendre à droite devant l'entreprise Batistou et continuer tout droit. Au petit rond-point, prendre la 1<sup>ère</sup> sortie sur la rue du 8 mai 1945. Au stop, tourner à droite pour entrer dans le parc thermal à gauche. Passer devant les thermes et le spa thermal Les Iléades et aller tout droit.

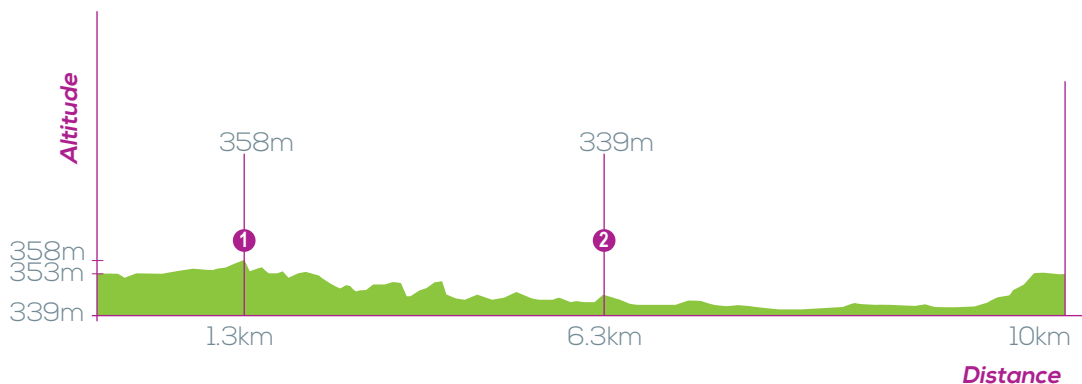
- À la sortie du parc, traverser sur le passage piéton  et continuer en direction du casino et au rond-point prendre la 1<sup>ère</sup> sortie puis de suite à gauche pour suivre Meylieu. Aller tout droit, passer devant l'église Saint Pierre de Meylieu et tourner à droite Chemin de la Coise.

**A** *Église Saint-Pierre à Meylieu : ouverte au public tous les jours et récemment rénovée, le chœur de la chapelle est d'origine tandis que la chapelle nord et le clocher datent du XV<sup>ème</sup> et XVI<sup>ème</sup> siècle.*

- Emprunter la passerelle ou le gué puis continuer à droite au croisement en direction des 2 becs et de la zone Natura 2000. Longer le fleuve jusqu'au parking et continuer sur le chemin de terre. Aux 2 pierres, bifurquer à gauche sur le chemin qui se rétrécit. Au croisement de chemins, virer à gauche et suivre les bords de Loire. À la sortie du sentier suivant le fleuve, poursuivre tout droit au milieu des champs. Après le grand virage, tourner à gauche au niveau des pierres. Admirer le château de Montrond-les-Bains.

- Traverser la Coise par la passerelle et rejoindre la route goudronnée un peu plus haut. Tourner à gauche, continuer, puis de nouveau à gauche pour passer devant le jardin médiéval. Poursuivre et passer devant l'église Saint-Roch et tourner à droite pour rejoindre la mairie puis le point de départ.

**B** *Église Saint-Roch : ancienne chapelle du château, cette église a été agrandie au cours des années.*



### Commune de Montrond-les-Bains

Ville d'eau par sa situation sur le Fleuve Loire, elle l'est également par sa ressource hydrominérale qui avait scellé son destin de Station Thermale dès 1885. C'est aussi une ville de bien-être et de détente grâce à ses établissements de santé et de remise en forme : l'établissement thermal, spécialisé dans le traitement des affections digestives et la rhumatologie et Les lléades, spa thermal unique dans la région venu en 2009 enrichir l'offre de détente de la commune.

Son château médiéval, monument phare de la ville abritant deux musées et centre de nombreuses animations culturelles, ainsi que ses deux églises en font également une ville "Patrimoine".

Montrond-les-Bains est enfin une ville de congrès, de culture, de loisirs, d'animations et de détente grâce à ses nombreux équipements : les Foréziales, le casino, le parc thermal, les sentiers de randonnées...

**Nom des habitants : les Montrondais, les Montrondaises**  
[www.montrond-les-bains.fr](http://www.montrond-les-bains.fr)

### Autres circuits présents sur la commune

#### Pédestres :

- Sentier des Varennes : 11.5km ([www.rando-forez-est.com](http://www.rando-forez-est.com))
- La boucle des bords de loire : 22km ([www.rando-forez-est.com](http://www.rando-forez-est.com))
- La forêt vierge : 1km ([www.rando-forez-est.com](http://www.rando-forez-est.com))
- Les deux becs : 1km ([www.rando-forez-est.com](http://www.rando-forez-est.com))

Données issues de SCAN25@ - © IGN - 2019  
 Autorisation n° 5019-036 - Réf catalogue : 2832E



[rando-forez-est.com](http://rando-forez-est.com)