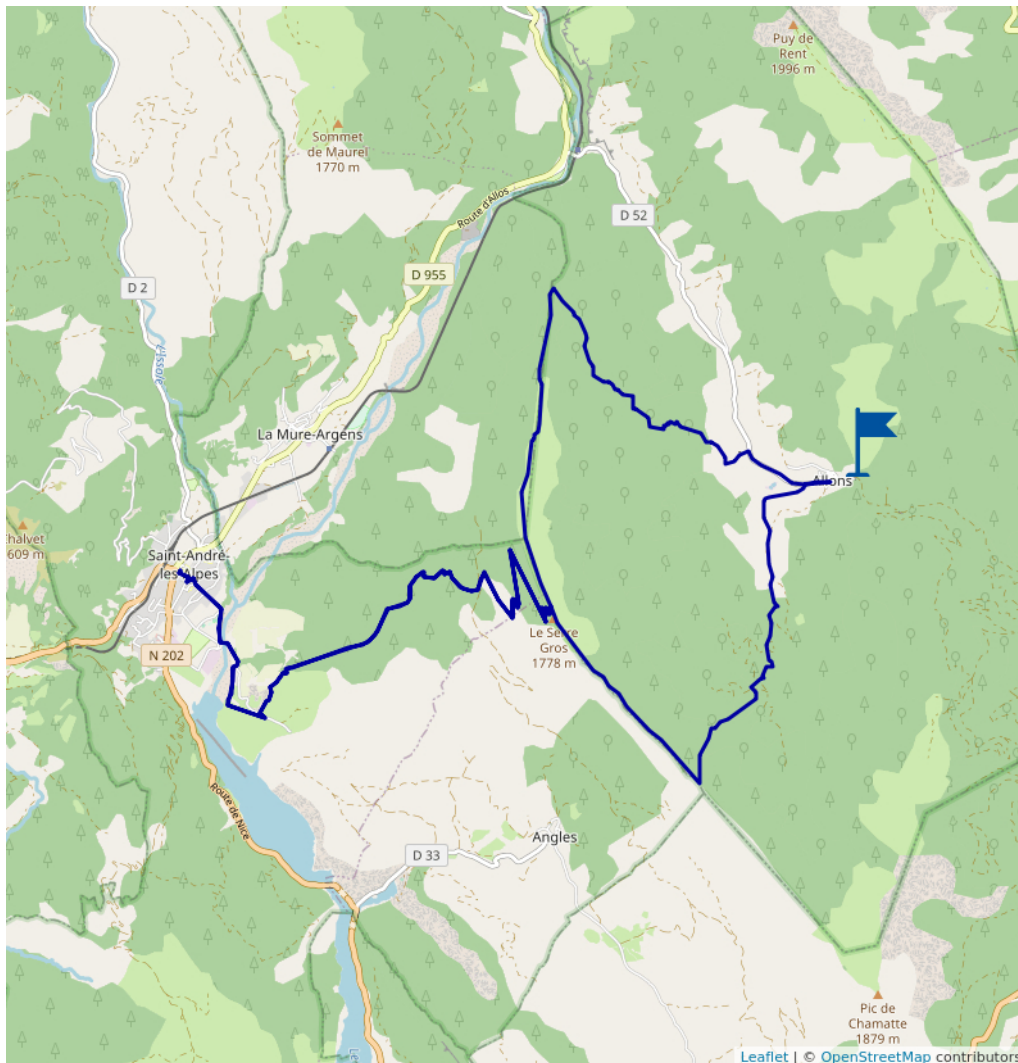





# La Crêtes des Serres

Proposé par :  
**Office de tourisme Intercommunal Verdon Tourisme**  
"Ce PDF a été généré à partir de Cirkwi, la plateforme de partage  
d'activités touristiques qui vous fait voyager"  
[www.cirkwi.com/circuit/329998](http://www.cirkwi.com/circuit/329998)



 16.00 km

 maxi -99999 m

 mini 99999 m

755 m

De la crête des Serres, vous découvrirez le Massif du Mercantour à l'est, au -delà des massifs plus proches (Grand Coyer...), le Pic de Chamatte à l'extrémité de la crête). Sous les pâturages se développe la forêt naturelle de hêtres et pins sylvestres.

**Contact :** Téléphone : 04 92 89 02 39 Email : [saintandrelesalpes@verdontourisme.com](mailto:saintandrelesalpes@verdontourisme.com) Site web : <https://www.verdontourisme.com>

