

# BIENVENUE SUR LE PARCOURS D'ORIENTATION LUDIQUE DU PARC URBAIN DE SAINT-GENÈS-CHAMPANELLE !

Des balises (borne en bois) ont été installées dans le village.

À l'aide de la carte et des définitions qui y figurent, partez à la recherche de ces balises dans l'ordre qui vous est proposé.

Le point de départ est représenté par un triangle violet ▲ (Escapad') et chaque balise par un cercle violet numéroté ○. Au centre de chaque cercle se trouve la balise, indiquant un élément remarquable de la commune.

Sur chaque balise, une pince vous permettra de poinçonner la case qui correspond au numéro de la balise (carré blanc).

Une fois la balise trouvée, essayez de répondre à la question qui s'y rattache.

**ATTENTION À BIEN TRAVERSER SUR LES PASSAGES PIÉTONS !**

**BON PARCOURS !**

 **NUMÉRO D'URGENCE : 112**

*(Retrouvez l'ensemble des parcours à l'accueil de l'Escapad')*

# L'ESCAPAD'

CENTRE D'ACTIVITÉS SPORTIVES ET DE LOISIRS VERTS

L'Escapad' a pour vocation d'être le point de départ, d'étape et d'arrivée de nombreuses pratiques sportives mais également d'être un lieu d'accueil, d'information et d'accès aux activités de pleine nature.

## ACTIVITÉS POUR TOUS




## EN LIBRE ACCÈS (AUX HORAIRES D'OUVERTURE)

 **2 VESTIAIRES**  
- 30 m<sup>2</sup> chacun

 **1 STATION VÉLOS**  
- lavage des vélos  
- gonflage des pneus

 **1 AIRE DE PIQUE-NIQUE**  
- 2 tables

 **SANITAIRES**  
- douches  
- toilettes

 **L'ESCAPAD'**  
Chemin du Château  
Saint-Genès-Champanelle

 **CONTACT**  
04 43 76 26 81  
lescapad@clermontmetropole.eu



+  
clermont  
auvergne  
métropole

# COURSE D'ORIENTATION

L'ESCAPAD' - CENTRE DE LOISIRS VERTS  
À SAINT-GENÈS-CHAMPANELLE



**PARCOURS FAMILLE**

+  
Rayonner ensemble

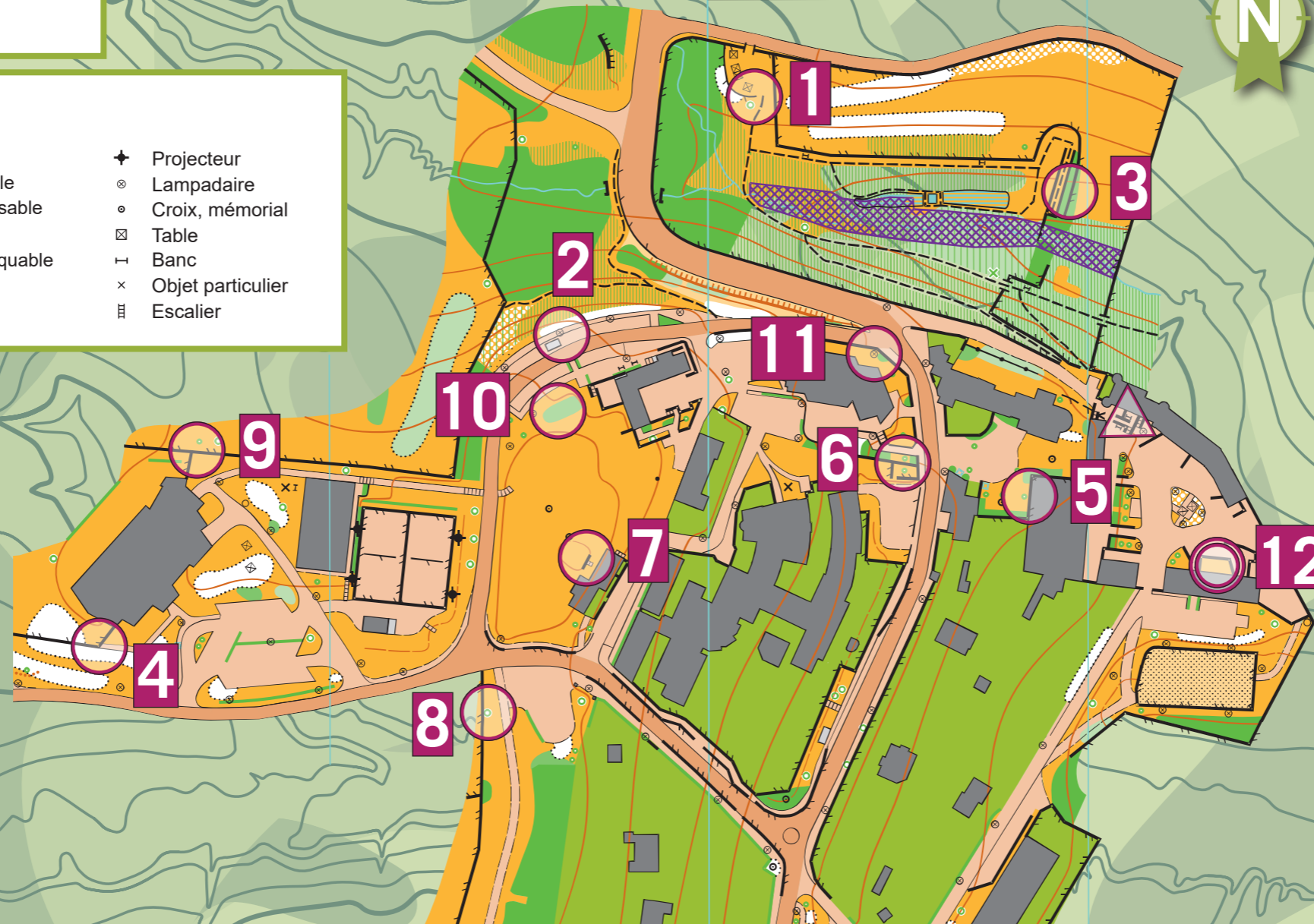
CLERMONTMETROPOLE.EU

## Description des balises


Balise	Code (n° inscrit sur la balise)	Définition
1	47	Extrémité clôture
2	49	Arbre
3	50	Extrémité chemin
4	51	Angle clôture
5	52	Arbre isolé
6	42	Extrémité clôture
7	43	Bas des marches
8	54	Grand arbre
9	53	Angle clôture
10	44	Centre bosquet
11	41	Lampadaire
Arrivée	60	Pied du mur

## Légende

	Bâtiment		Muret		Projecteur
	Propriété privée		Mur infranchissable		Lampadaire
	Zone pavée		Clôture infranchissable		Croix, mémorial
	Terrain découvert		Fontaine		Table
	Forêt course facile		Gros arbre remarquable		Banc
	Forêt course très difficile		Arbre		Objet particulier
	Végétation basse		Rocher		Escalier



### Balise 1



Vous allez découvrir une zone humide, où toute une biodiversité y trouve refuge. Cette zone est traversée par un ruisseau, comment s'appelle t'il ?

### Balise 2




Quand vous regardez votre carte, et que le Nord se trouve en haut, où se trouve l'Est ? En haut ? À gauche ? En bas ? À droite ?

### Balise 3




La zone humide fut à une époque un étang, formé par une digue. Cette dernière fut détruite pour la dernière fois lors d'un fort orage, en quelle année ?

### Balise 4



Citez un autre volcan d'Auvergne que le Puy de Dôme.

### Balise 5



En course d'orientation, en plus d'une carte, qu'est-ce qui peut vous aider à vous orienter ? Des nuages ? Une boussole ? La chance ? Une autre carte ?

### Balise 6




Le soin du cheval consiste à le nettoyer et le brosser avant et après les séances de travail. Comment s'appelle cette pratique ?

### Balise 7



Combien de villages composent la commune de Saint-Genès-Champanelle ? Le monument pourra vous aider...


### Balise 12



Qu'est-ce qui différencie un cheval d'un poney ?


- Sa taille  Son poids  Sa vitesse

### Balise 11



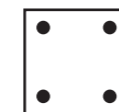
Jumelé avec le village de Monterosso Al Mare en Italie, Saint-Genès-Champanelle est également jumelé avec un village Allemand. Lequel ?

### Balise 10



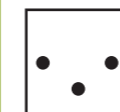
Je surplombe Clermont-Ferrand et ses environs depuis mes 1 465 m. Qui suis-je ?

### Balise 9



Quels sont les symboles de départ et d'arrivée dans une course d'orientation ?

### Balise 8



Quelle est la signification du sigle «APPN» ?

**Réponses :** 1- Artère / 2- À droite / 3- 1943 / 4- Libre / 5- Une boussole / 6- Pansage / 7- Douze / 8- Activité Physique de Pleine Nature / 9- Triangle et double rond / 10- Puy de Dôme / 11- Kallmunn-eichenberg-brunn / 12- Sa taille (1,48 m maximum)