


Rando Gers

Dans la forêt d'Armagnac

MONLEZUN D'ARMAGNAC



FFRandonnée Gers - Chêne gland



FFRandonnée Gers - Midour

Cette balade familiale sans dénivélé vous fera découvrir une des plus belles forêt gersoise.

A découvrir


- La forêt de Monlezun d'Armagnac et les diverses essences d'arbres
- Les rives sinueuses du Midour et de l'Izaute.



Effort 23 Facile

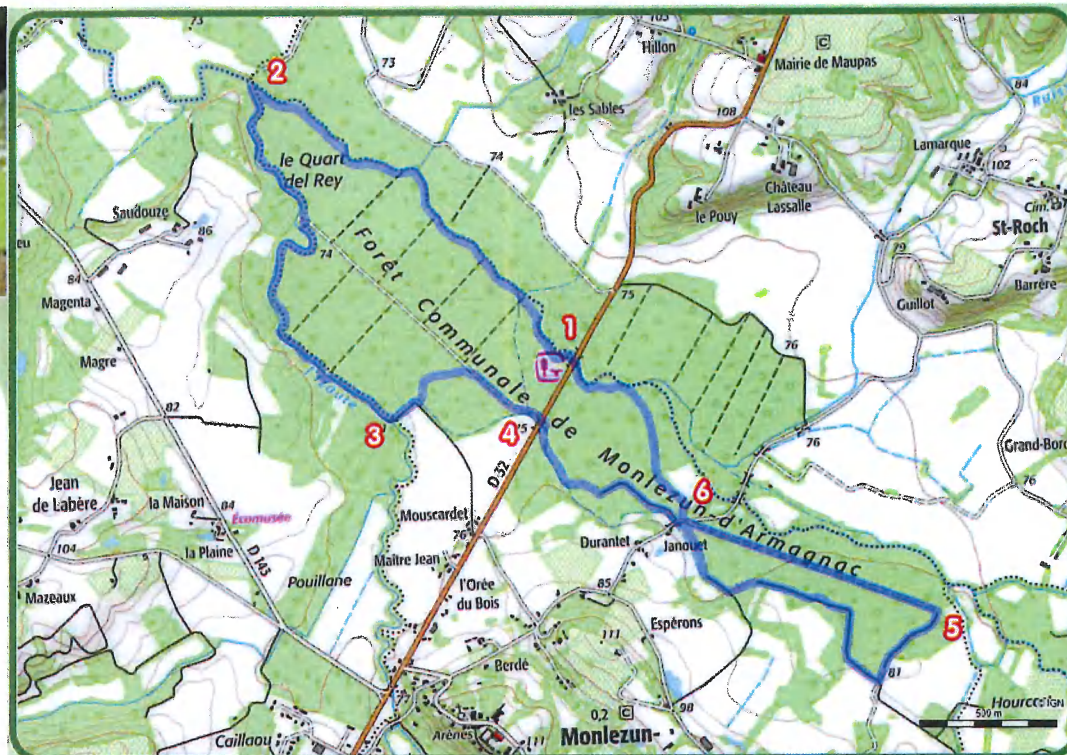


Accessible VTT



Balilage

- Rappel bonne direction
- Flèche de direction
- Changement de direction
- Mauvaise direction



D Parking devant les cabanes en bois dans la forêt PR N° 1

1. Du parking, longer la rive gauche du Midour sur 2 km jusqu'au confluent avec l'Izaute.
2. Tourner à gauche et suivre la rive droite de l'Izaute sur environ 2 km.
3. Au bout du chemin, prendre à gauche sur 100 m puis s'engager à gauche dans le bois et suivre le layon qui mène à une allée caillouteuse. L'emprunter à droite et déboucher 300 m plus loin sur la D 32.
4. La traverser et s'engager en face. Après 1 km, couper une route, continuer tout droit. Le chemin serpente en lisière de la forêt et rejoint une route caillouteuse 2,5 km plus loin.
5. Prendre à gauche l'allée forestière rectiligne sur 1,2 km pour atteindre une route. L'emprunter à gauche sur 50 m.
6. Tourner à droite et suivre à nouveau le Midour en rive gauche sur 1,5 km pour retrouver le point de départ.

Ne pas jeter sur la voie publique

Contacts :

Office de Tourisme de Nogaro



Comité Départemental de la Randonnée pédestre

77, rue Nationale
32110 NOGARO
Tél. 05 62 09 13 30
info@nogaro-tourisme.fr
www.nogaro-tourisme.fr

NOGARO
en armagnac

Maison du Tourisme
3 boulevard Roquelaura - BP 50106
32002 AUCH cedex
email : gERS@ffrandonnee.fr
site web : gERS.ffrandonnee.fr

