





# Circuit n°105 : Circuit de l'Argile



## Légende de la carte :

-  1 – Centre-village de Souzy : église, table d'orientation dans les jardins de la mairie, ancien bâtiment des religieuses Saint-Joseph, salle hors-sac.
-  2 – Centre équestre de Pragrand
-  1 – 1 restaurant, route de Montbrison.
-  2 1 – Gîte rural

## Résumé du parcours :

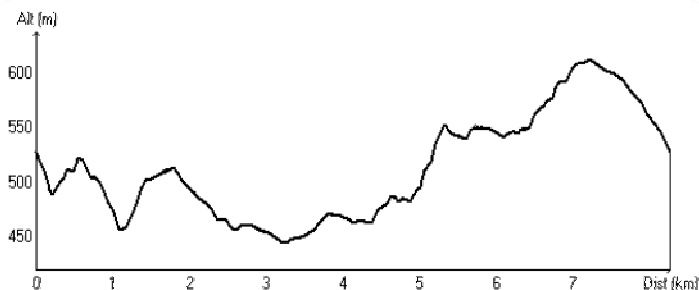
Ne vous fiez pas aux apparences, cette boucle n'est pas une boucle de plaine. Vous allez rapidement prendre de la hauteur en direction de Saint-Laurent-de-Chamousset, en passant notamment dans une jolie sapinière ombragée. Vous terminerez par une descente offrant une belle arrivée sur le village de Souzy et son église au toit caractéristique. Si vous faites une halte à la table d'orientation sous la mairie, vous comprendrez pourquoi ce circuit porte le nom de « circuit de l'argile ». On voit en effet très bien la carrière d'argile qui fournit la matière première pour la fabrication des tuiles de Sainte-Foy-l'Argentière.

## Commerces et services :

Tous commerces et services au bourg de Sainte-Foy-l'Argentière.

## Point d'eau potable :

Souzy : toute l'année dans les toilettes publiques (parking en dessous de la Mairie), d'avril à octobre derrière la halle municipale (en face du cimetière)



- **Nom :**  
*Circuit de l'Argile*

- **Départ :**  
*Lavoir, Souzy*

- **Longueur :**  
*8,3kms*

- **Dénivelé :**  
*305 m*

- **Difficulté :**  
*Moyenne*

Monts du.  
**Lyonnais**  
Office de  
Tourisme



