



4,5 km



+ 120 m



2 h

1300 m
1225 m

Accès au départ

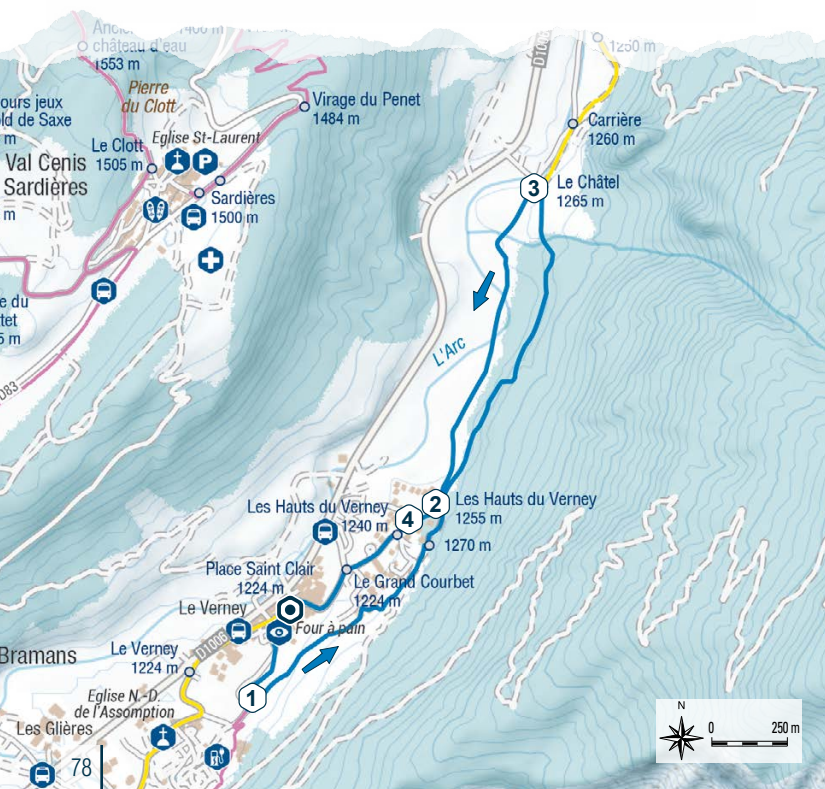
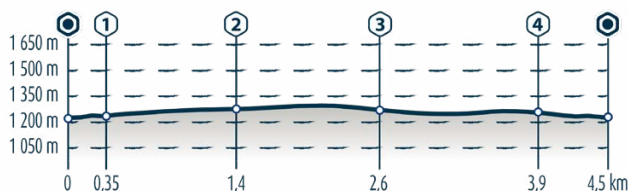
Val Cenis Bramans, Chapelle Saint-Clair.
19 Place Saint-Clair. Parking à proximité.

J'y vais en bus

Ligne S53 ou B2 : arrêt Petit Paris




Scannez
et suivez
le parcours
avec votre
appli préférée



Au cœur du Châtel

Le sentier du Tour du Châtel serpente entre torrents gelés et sous-bois silencieux, guidant le marcheur vers la chapelle Sainte-Marguerite. Plus loin, un rocher remarquable, coiffé d'une pointe élancée, marque l'horizon. La boucle s'achève près de la chapelle Saint Clair, où la montagne semble retenir son souffle.

- ⑤ Depuis la **Place Saint Clair**, cheminer entre les maisons en longeant les prairies enneigées pour rejoindre le **Plan de l'Église**.
- ① **0 h 10** - À l'intersection du **Plan de l'Église**, bifurquer à gauche et suivre le chemin en bordure de forêt jusqu'aux **Hauts du Verney**.
- ② **0 h 35** - Poursuivre ensuite à droite en suivant la direction **Le Châtel**, puis continuer sur la piste large pour atteindre **Le Châtel**.
- ③ **1 h 10** - Au **Châtel**, repartir en direction de **Bramans**, en traversant à nouveau **Les Hauts du Verney**, jusqu'au point de repère **Les Hauts du Verney 1240**.
- ④ **1 h 40** - À cette intersection, suivre l'itinéraire vers **Bramans** pour revenir à la **Place Saint Clair**.
- ⑤ **2 h** - Place Saint Clair.



D. Cuvelier, OTHMV