

ATTITUDE PENDANT LA RANDONNÉE

Pour bien préparer sa randonnée, consultez la météo et se renseigner sur les particularités du site



Empruntez les sentiers balisés pour votre sécurité. Tenez votre chien en laisse.



Les forêts traversées sont gérées et entretenues. Respectez le travail des forestiers.



Respectez les propriétés privées et le bétail. Pensez à bien refermer les barrières des parcs après votre passage.



Préservez la nature : emportez vos déchets, même les épluchures de fruits, parfois longues à se dégrader.



N'allumez pas de feux.



Ne cueillez pas les fruits, produits du travail des agriculteurs. Ne traversez pas les champs, même s'ils ne paraissent pas cultivés.

112



En cas d'incident
contacter le 112

Attention, cette randonnée traverse des parcs avec du bétail. Refermez bien les barrières derrière vous.

Besoin d'infos ?

RESTAURANT, HÉBERGEMENT, ...



Rendez-vous à l'Office de Tourisme :

Le Teil • Alba-la-Romaine • Cruas

Ou sur notre site internet :

www.sud-ardeche-tourisme.com

AUX ALENTOURS

*Saint-Symphorien-
sous-Chomérac*

Séparé du Rhône par les collines, le village recèle quelques trésors disséminés parmi les nombreux hameaux qui composent le village. À voir : les deux têtes sculptées dans la façade de la chapelle : l'être ambigu Janus, dieu aux deux visages et Mithra, dieu des légions dont le culte connu son apogée à Rome vers le III^e siècle de notre ère.




© Tristan Zilberman



© Tristan Zilberman

Baix

PASSERELLE HIMALAYENNE



© Tristan Zilberman

La passerelle himalayenne de Baix enjambe la rivière Payre, une rivière au caractère bien trempé qui se métamorphose au fil du temps. À pied comme à vélo, l'on ne manque pas de traverser cette petite trouvaille nichée au cœur de la nature sauvage qui entoure les berges du Rhône.

La Communauté de communes Ardèche Rhône Coiron entretient ces sentiers. Si vous constatez des problèmes, vous pouvez les signaler à contact@sudardechetourisme.com ou auprès des sentinelles des sports nature sentinelles.sportsdenature.fr

Topo guide réalisé par l'Office de Tourisme Porte Sud Ardèche, porté par la Communauté de communes Ardèche Rhône Coiron.




BAIX

PR 8

Le Chemin de Corbières



Randonnée qui mène sur un magnifique point de vue sur la vallée du Rhône.



© Tristan Zilberman



© Tristan Zilberman

Informations Pratique



Difficile



2 h 00



2.52 km



Baix
Massif Central



136 m



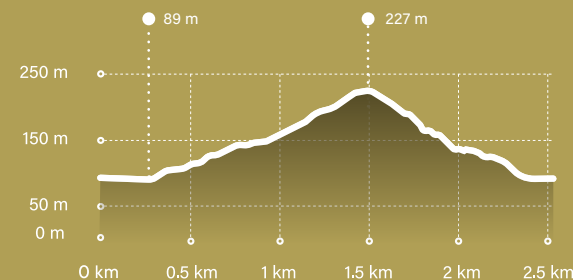
136 m



227 m



89 m



POINTS DE PASSAGE

Coordonnées GPS

DÉPART - PLACE DES TERRASSES DU RHÔNE

N 44.714697° / E 4.761441°
alt. 91m - km 0

1 - VOIE FERRÉE

N 44.713046° / E 4.761104°



BALISAGE SUR LE TERRAIN PR :

Bonne direction



Tournez à gauche



Mauvaise direction



Tournez à droite



Données issues du SCAN 25 © IGN - 2022 - Autorisation de reproduction n° 5022-007

Place des Terrasses du Rhône.

DÉPART

Départ Baix du panneau d'information, place de l'ancienne école. Traverser la D 86 et monter par le chemin du Souterrain jusqu'à l'intersection 1.

1 - VOIE FERRÉE

Suivre

CHEMIN DES CORBIÈRES

Le chemin continue le long d'une clairière jusqu'à un pigeonnier, puis descend vers le ruisseau Notre Dame.

Traverser le ruisseau et remonter le sentier assez raide en face à travers les marnes jusqu'à la crête d'où vous avez une belle vue sur le village et la vallée du Rhône.

Après un court passage en sous bois, rejoindre une piste et la prendre à droite pour redescendre jusqu'à la voie ferrée sous laquelle vous passez pour rejoindre la D 86. La longer en direction du sud jusqu'au point de départ en passant devant la chapelle St Joseph.