



Col d'Outanne

Par RouteYou Public Account

Voir sur mobile



Longueur: 7.2 km

Montée: 546 m

Niveau de difficulté: 8/10

1899 Vionnaz, Valais, Suisse

Route de Plan-de-Croix 201, 1899 Vionnaz, Valais, Suisse

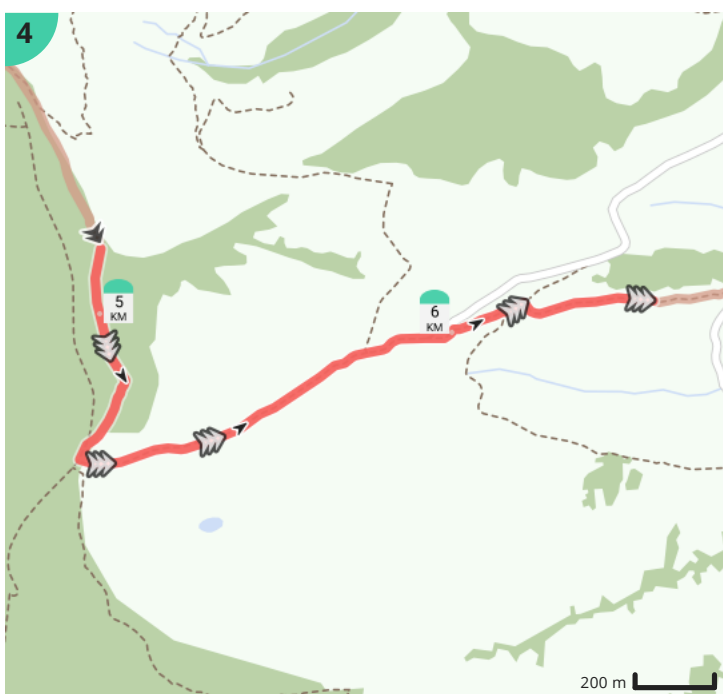
Légende






















Itinéraire

Lieu d'intérêt

Pente de l'ascension

Pente de la descente



| Total | Type | Numéro de carte | Informations | Calendrier 5 km/h | Suivante |
|---------|-------------------------------------------------------------------------------------|-----------------|------------------------|----------------------|----------|
| 0.0 km |  | 1 | Route de Plan-de-Croix | 0 min | 17 m |
| 0.02 km |  | 1 | | 0 min | 69 m |
| 0.09 km |  | 1 | | 1 min | 321 m |
| 0.41 km |  | 1 | | 4 min | 773 m |
| 1.18 km |  | 1 | | 14 min | 1.37 km |
| 2.34 km |  | 2 | La Braye | | |
| 2.56 km |  | 2 | | 30 min | 209 m |
| 2.76 km |  | 2 | | 33 min | 1.17 km |
| 3.93 km |  | 3 | | 47 min | 536 m |
| 3.95 km |  | 3 | Le Linleu | | |
| 4.47 km |  | 3 | | 53 min | 794 m |
| 5.26 km |  | 4 | | 1 h 3 min | 28 m |
| 5.29 km |  | 4 | | 1 h 3 min | 820 m |
| 6.11 km |  | 4 | | 1 h 13 min | 30 m |
| 6.14 km |  | 4 | | 1 h 13 min | 408 m |
| 6.55 km |  | 5 | | 1 h 18 min | 264 m |
| 6.82 km |  | 5 | | 1 h 21 min | 15 m |
| 6.83 km |  | 5 | | 1 h 21 min | 320 m |
| 7.15 km |  | 5 | | 1 h 25 min | 69 m |
| 7.22 km |  | 5 | | 1 h 26 min | 16 m |
| 7.24 km |  | 5 | | 1 h 26 min | |