

Eglise St Cyr




L'église et le prieuré de Marcilly sont donnés à l'abbaye de Savigny vers 1060/1080 : le transept, la croisée, les absidioles, la coupole et le premier niveau du clocher pourraient être ceux de ce premier édifice. La nef est reconstruite à la fin du 15^e ou au début du 16^e siècle, avec deux travées flanquées de chapelles construites au cours du 16^e siècle.

Au 19^e siècle sont entrepris des travaux d'agrandissement : l'architecte Dulac donne en 1849 un devis pour reconstruire l'abside en l'allongeant vers l'est et ajouter une travée supplémentaire à l'ouest de la nef, déplaçant le portail du 16^e siècle. La date de 1876, marquant la fin des travaux, est gravée sur la façade.



L'église est construite en petit appareil de granit avec quelques moellons de basalte. La façade occidentale présente un axe de symétrie autour du portail principal. Le linteau de la porte latérale sud de la façade occidentale porte le soleil et la lune gravés de part et d'autre d'une croix. A l'entrée du chœur, deux colonnes supportent des chapiteaux romans à décor végétal stylisé. Un culot en forme de buste d'homme encapuchonné, une main sous le menton et l'autre sur la tête, est visible dans la troisième travée du bas-côté sud. Les enduits intérieurs ont fait l'objet d'une campagne de sondages et de diagnostic qui ont révélés, pour certains, remonter à la fin du 15^e ou au début du 16^e siècle, et pour d'autres, au 17^e siècle.

L'église St Cyr est inscrite à l'Inventaire Supplémentaire des Monuments Historiques depuis 1991.



Marcilly, le Châtel Chemin du Bizay

Lignon de l'Astrée



Balisage : blanc et jaune
Chemin Y1



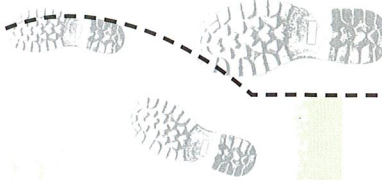
Parcours de 5,5 km,
circuit aller-retour
140 m de dénivelé
1h45, facile.



À découvrir : église St Cyr
arbre remarquable : le cormier
source : la font rouge



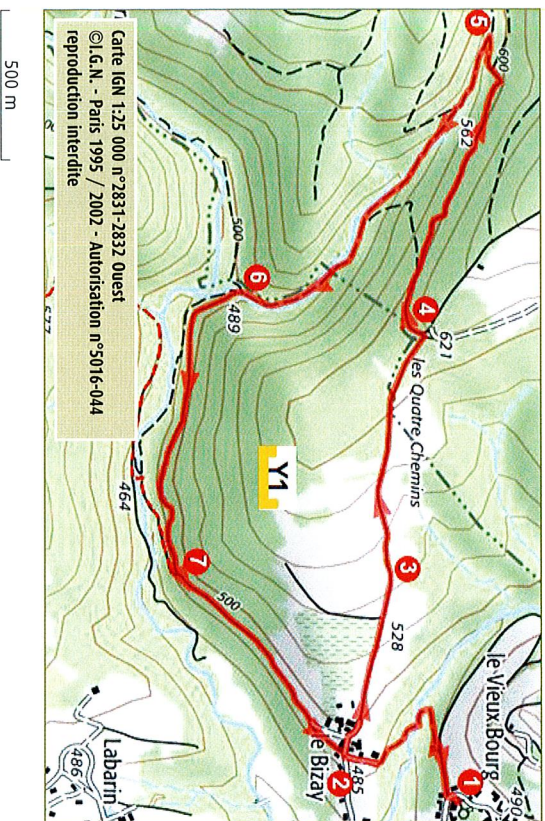
Départ : Place de l'église.



Chemin du Bizay



Ce chemin peut être suivi dans un sens ou dans l'autre. S'il est parcouru dans le sens contraire à celui décrit ici, il faut remplacer droite par gauche et inversement.



De la place de l'église (1) (église St Cyr, inscrite à l'Inventaire Supplémentaire des Monuments Historiques – photo A) :

Tourner le dos à l'église et prendre à gauche la **rue du Vieux Bourg** sur quelques mètres et prendre tout de suite à droite le chemin ; poursuivre sur une centaine de mètres sur ce chemin, puis prendre le sentier à gauche qui descend franchement jusqu'au petit ruisseau ; remonter sur l'autre versant de la vallée par un sentier tout aussi pentu pour atteindre le hameau du **Bizay (2)**.

Au carrefour, prendre la route revêtue qui monte à droite et qui devient un chemin, une fois la dernière maison passée ; poursuivre sur ce chemin montant jusqu'aux **Quatre Chemins (4)** ; dans la montée, on peut voir sur la droite un arbre assez rare dans nos régions, un cornier (*sorbus domestica* – photo B) (3), arbre originaire du bassin méditerranéen, de la famille des sorbiers, dont les fruits, les cornes, sont comestibles. Aux **Quatre Chemins**, lieu qui porte bien son nom, prendre le chemin à gauche qui va, descendant doucement, rejoindre le ruisseau des **Brosses (5)**.

Là, prendre franchement à gauche le sentier qui suit le ruisseau en descendant,

le franchissant quatre fois, jusqu'au carrefour (6) ; pour les anciens, natis du village, ce lieu porte le joli nom évocateur de "**Gouttefille**" !

Emprunter le chemin de gauche, assez carrossable et presque plat, qui ramène au hameau du **Bizay**, en surplombant la vallée de la rivière le Drugent. Ce chemin est dénommé "chemin des communes", probablement parce qu'il est bordé de bois communaux.

A quelques 400 mètres de ce carrefour, un trou d'eau est signalé sur la gauche du chemin par un panneau indiquant la "**font rouge**" : c'est une source peu abondante mais qui donne même en période de sécheresse, les abords de ce trou sont couler rouille, d'où le nom de "font rouge" (eau ferrugineuse ?).

A peu près à mi-parcours entre "**Gouttefille**" et le **Bizay (7)**, un chemin descend à droite en direction du Drugent : c'est le chemin de liaison Y1-1-2 qui relie la boucle du Bizay Y1 à la boucle de Puy Granet Y2.

Ce chemin de liaison Y1-1-2 n'est pas balisé ; il a un passage très pentu et difficile, conseillé seulement à de très bons marcheurs.

Au Bizay, reprendre le chemin de l'aller pour rejoindre la place de l'église.

