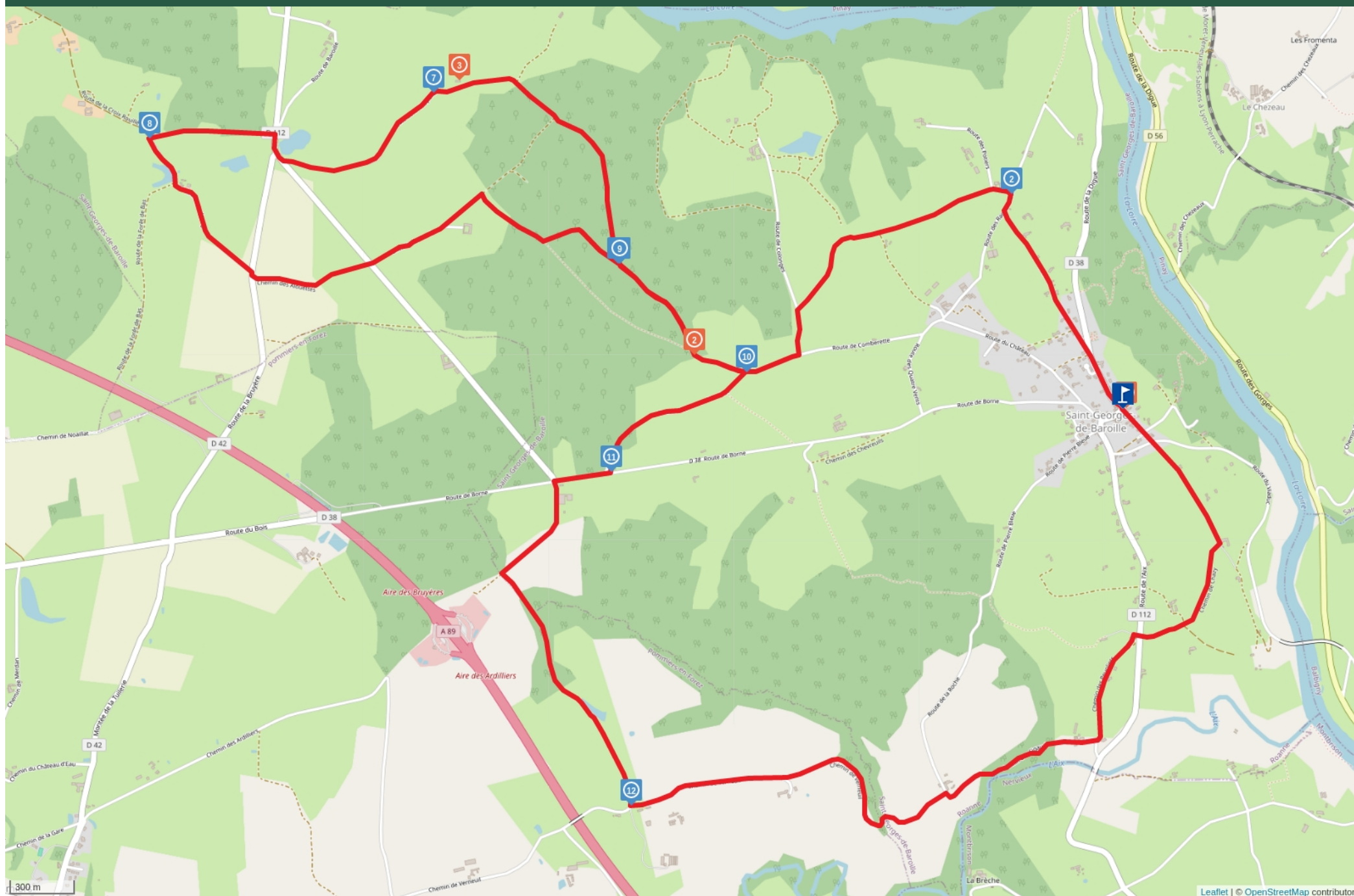


LE BOIS DES ARDILLIERS



Cet itinéraire est délivré après expertise par les comités départementaux. Il répond aux critères de qualité définis par la FFRandonnée.

www.ffrandonnee.fr/la-federation/espace-professionnels/labellisation-des-itineraires-pr



Mise à jour le 04/07/25 par FFRandonnée Loire et généré par www.ffrandonnee.fr

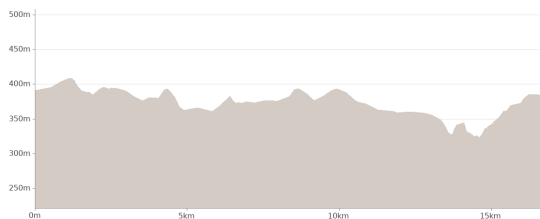
Le bois des Ardilliers

Proposé par : **FFRandonnée Loire**

Validé par la FFRandonnée

"Ce PDF a été généré par la FFRandonnée, association regroupant divers clubs permettant l'accès aux randonneurs à des sentiers balisés"

FFRandonnée



Départ : Rue de Saint-Georges - 42510
SAINT-GEORGES-DE-BAROILLE

17.72 km

4h20

Facile

maxi 408 m

221 m

mini 321 m

221 m

Cette randonnée longue, mais relativement plate, explore un bois de chênes caractéristique de la plaine du Forez. Le retour à Saint Georges-de-Baroille suit le cours de l'Aix, puis celui de la Loire.

DIFFICULTE

secteurs humides dans le bois des Ardilliers

COTATIONS

Difficulté : 4/5

Effort : 2/5

Risque : 2/5

Technicité : 2/5

Cet itinéraire est délivré après expertise par les comités départementaux. Il répond aux critères de qualité définis par la FFRandonnée.

www.ffrandonnee.fr/la-federation/espace-professionnels/labellisation-des-itineraires-pr

Pour plus d'informations à propos des cotations, rendez-vous sur : <https://www.ffrandonnee.fr/randonner/securite/cotation-des-randonnees-pedestres>

PARKINGS

Départ :
place du village, près du restaurant

PARKING

Place du village, près du restaurant

A DÉCOUVRIR EN CHEMIN

bois des Ardilliers
chapelle de Baroille (XIIe siècle)

LABEL

Ce circuit comporte 59% de sentiers non revêtus

<https://fichier0.cirkwi.com/image/photo/info/22371015/fr/0.jpg400400>

SITUATION

Saint-Georges-de-Baroille, à 10 km à l'est de Saint-Germain-Laval par la D 38.

UNE RANDONNÉE PROPOSÉE PAR...

<https://fichier0.cirkwi.com/image/photo/info/22371016/fr/0.jpg400288>

REMERCIEMENTS

Nous remercions la commune de Saint-Georges-de-Baroilles et la page Facebook **Zoom 42** pour leur autorisation, donnée à titre gracieux, d'utilisation de leurs photos.

BALISAGE

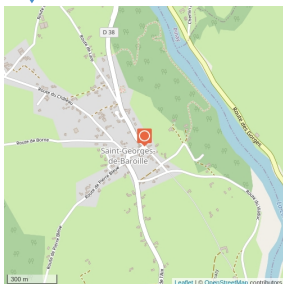
jaune



Mise à jour le 04/07/25 par FFRandonnée Loire et généré par www.ffrandonnee.fr

1

Lat : 45.8495002 - Lng : 4.1319123 - Altitude : 390.17m

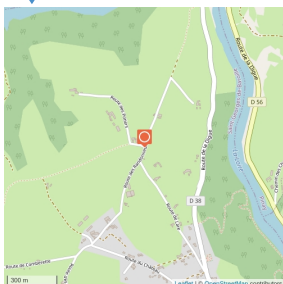


Étape 1

Emprunter vers le nord la D 38 sur 300 m, puis la route à gauche. Tourner à droite puis à gauche pour gagner Lare.

2

Lat : 45.8584027 - Lng : 4.1253217 - Altitude : 407.34m

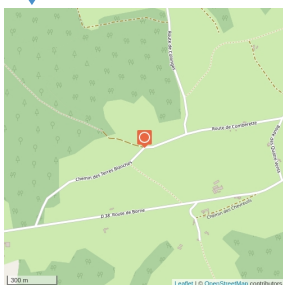


Étape 2

Dans le virage, continuer tout droit par le sentier. Au second embranchement, prendre le chemin de gauche. Suivre la route à gauche sur GRP PR 200 m, puis le large chemin qui file à droite et atteindre une bifurcation.
Variante (10,5 km ; 3 h) : circuit court qui évite les secteurs humides du bois : continuer par le large chemin tout droit.

3

SAINT-GEORGES-DE-BAROILLE - Altitude : 392m

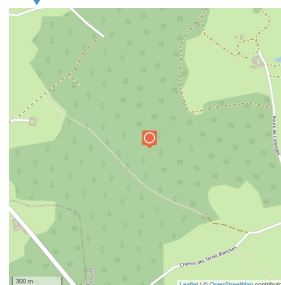


Étape 3

Bifurquer sur le sentier à droite et gagner un embranchement en lisière du bois des Ardilliers. Choisir le chemin le plus à droite. D'abord en lisière, il gagne ensuite le cœur de la forêt (secteur humide).

4

SAINT-GEORGES-DE-BAROILLE - Altitude : 397m

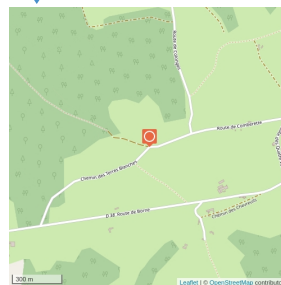


Étape 4

Continuer le sentier à droite. En dehors du bois, virer à gauche en direction de la mare et la chapelle Baroille.

5

Lat : 45.8510491 - Lng : 4.1095934 - Altitude : 392.58m

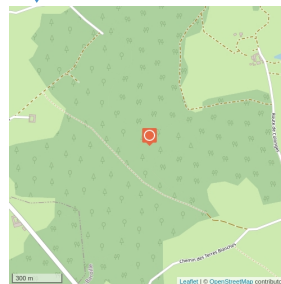


Étape 3

Bifurquer sur le sentier à droite et gagner un embranchement en lisière du bois des Ardilliers. Choisir le chemin le plus à droite. D'abord en lisière, il gagne ensuite le cœur de la forêt (secteur humide).

6

Lat : 45.8555081 - Lng : 4.1020336 - Altitude : 376.3m



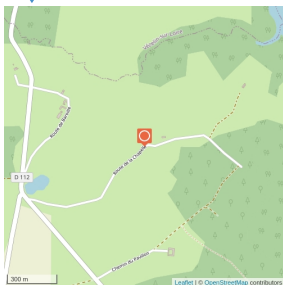
Étape 4

Continuer le sentier à droite. En dehors du bois, virer à gauche en direction de la mare et la chapelle Baroille.



7

Lat : 45.8625786 - Lng : 4.0910205 - Altitude : 363.47m

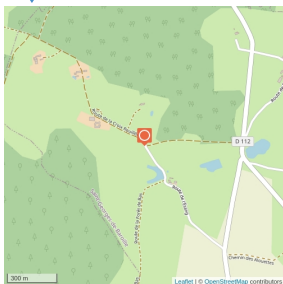


Étape 5

Continuer par la route et arriver à l'intersection des D 112 et D 42 près d'un étang. Par la D 112 à droite, passer le pont puis, avant le bois, monter par la route à gauche.

8

Lat : 45.8606847 - Lng : 4.0741626 - Altitude : 382.03m

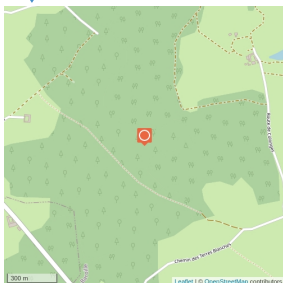


Étape 6

Suivre la route à gauche. Longer à gauche les gîtes de Baroille. La route se transforme en chemin. Traverser la D 42, la D 122, puis passer à gauche de la ferme du Pavillon. Tourner à droite en lisière et monter dans le bois des Ardilliers avant de retrouver l'embranchement de l'aller.

9

SAINT-GEORGES-DE-BAROILLE - Altitude : 376.3m

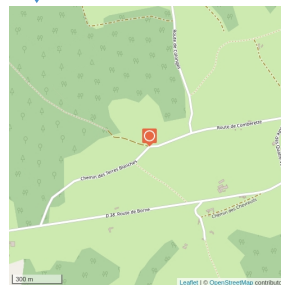


Étape 7

Continuer tout droit pour quitter le bois des Ardilliers et rejoindre le repère 3.

10

Lat : 45.8510491 - Lng : 4.1095934 - Altitude : 392.58m

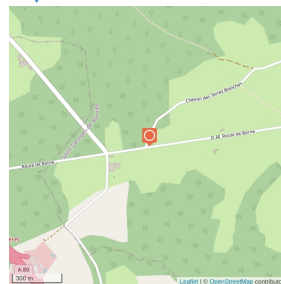


Étape 8

Virer à droite sur le large chemin.

11

Lat : 45.8469096 - Lng : 4.101551 - Altitude : 373.91m

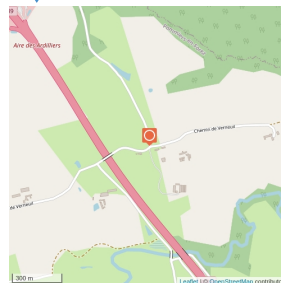


Étape 9

Longer à droite la D 38 sur 200 m (prudence !). Prendre la route à gauche. Tourner à gauche à proximité de l'aire de l'A 89 et rejoindre Verneuil.

12

Lat : 45.8331006 - Lng : 4.1027604 - Altitude : 358.27m



Étape 10

Prendre la route à gauche et poursuivre par le chemin qui franchit le vallon des Planchettes avant de gagner La Roche puis Les Sigauds en dominant l'Aix. Après le hameau, emprunter le chemin à gauche, couper à droite la D 112 puis un large chemin et continuer à gauche par la route qui surplombe la Loire.

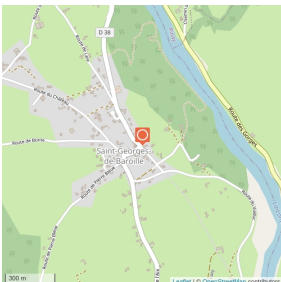


1

Le Bourg - 42510 SAINT-GEORGES-DE-BAROILLE - Altitude : 391m

Non classé

Commune de Saint-Georges-de-Baroille



La poterie à Saint-Georges-de-Baroille

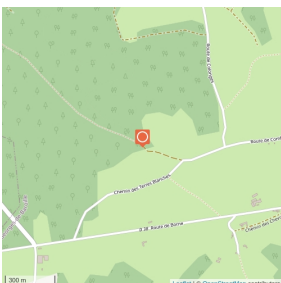
Au fil des siècles, Saint-Georges-de-Baroille s'est forgé une solide réputation grâce à son activité potière. Le sous-sol de la commune, riche en argiles variées, a permis l'essor de 25 ateliers de potiers au XIXe siècle, principalement situés entre le village et la vallée de l'Aix. La poterie n'était pas une activité industrielle, mais artisanale et saisonnière. Les paysans-potiers fabriquaient des objets utilitaires (pots, jattes, écuelles, assiettes) pendant l'hiver ou après les travaux agricoles.

2

SAINT-GEORGES-DE-BAROILLE - Altitude : 392m

Point d'intérêt naturel

PL



Bois des Ardilliers

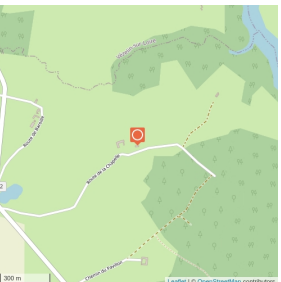
Le Bois des Ardilliers est dominé par des chênaies-charmaies et des pinèdes claires, où les chênes sessiles, charmes, pins sylvestres et bouleaux verruqueux se partagent l'espace. Le bois est un refuge pour de nombreuses espèces animales. Parmi les plus emblématiques : le pic épeiche et lepic vert, qui tambourinent les vieux troncs, le chevreuil, souvent aperçu à l'aube ou au crépuscule, leblaireau européen, discret mais actif, dont les terriers sont parfois visibles en bordure de sentier. Les mares temporaires et fossés humides accueillent également des amphibiens comme le triton palmé ou la grenouille agile, sensibles à la qualité de l'eau et à la tranquillité des lieux.

3

42510 SAINT-GEORGES-DE-BAROILLE -
Altitude : 361.62m

Château, Eglise & Abbaye, Aires de Pique-Nique

Zoom12



Chapelle de Baroille : du XIIe au XVIIIe siècle, cette chapelle était l'église-mère du village de Baroille, alors que l'actuel bourg de Saint-Georges n'était qu'un hameau. Elle a été restaurée grâce à l'association des amis de Notre-Dame de Baroille.

