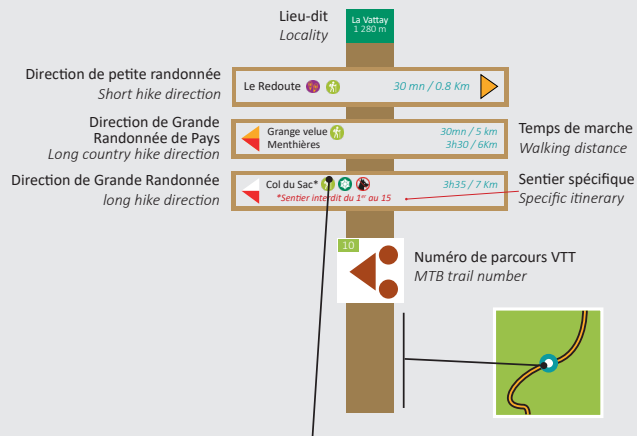


Le saviez-vous ? À Mijoux, quand l'hiver gelait la terre, les agriculteurs passaient à l'atelier de taille : dès le XVIII^e siècle la vallée transformait des rubis, saphirs et autres gemmes pour l'horlogerie ou la joaillerie, et la tradition lapidaire y est aujourd'hui encore visible au musée des pierres et du lapidaire.



Did you know? In Mijoux, when winter froze the earth, farmers would go to the cutting workshop: from the 18th century onwards, the valley transformed rubies, sapphires, and other gems for use in watchmaking and jewelry, and the tradition of gem cutting can still be seen today at the museum of stones and gem cutting.

Signalétique / Signpost




Intinéraire de randonnée
Hiking route



GR9 Itinéraire GR9
GR9 route


Itinéraire pénétrant en
Réserve naturelle
*Itinerary entering the
natural reserve*



 Itinéraire Grandes traversées du jura
"Grandes traversées du Jura" route


Itinéraire interdit aux chiens
même en laisse
*Dog prohibited route
(even on a leash)*



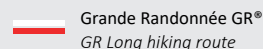
 Itinéraire avec table d'orientation
Itinerary with orientation table


Itinéraire ski de randonnée
Cross-country skiing route

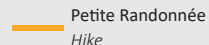


 Itinéraire raquette
Snowshoes route

Balisage de jalonnement / Signposting



 Grande Randonnée de Pays
Long country hike



Petite Randonnée

Hike


Pays de Gex
●●●●● agglo

Difficulté : * * * *

Départ : Sortie du Village de Mijoux,
direction Lélex

1,8 km

11 m (+)
23 (-)

 1H00

Période d'ouverture : du 01/12 au 31/03*

* sous réserve de conditions d'enneigement et météorologiques favorables

Chiens interdits

Randonnée raquettes

Piste multi-activité
La Nicode



Nichée dans le charmant village de Mijoux, la piste de la Nicode offre une boucle paisible en lisière de la Valserine. Parfaite pour une balade au grand air, entre nature préservée et douceur de la montagne.

- (1) Le départ se situe à la sortie du village de Mijoux, en direction de Lélex. Depuis ce point, chaussez vos raquettes ou skis de fond, puis engagez-vous sur la piste à gauche. Descendez en longeant l'école de Mijoux et poursuivez jusqu'au virage où la piste change de direction.
- (2) À ce point, tournez à droite pour amorcer le retour. La piste suit alors paisiblement le cours de la Valserine, offrant un cadre enchanteur.
- (3) Continuez à remonter tranquillement jusqu'au point de départ.

Nestled in the charming village of Mijoux, the Nicode trail offers a peaceful loop along the edge of the Valserine. Perfect for a stroll in the fresh air, surrounded by unspoiled nature and the gentle beauty of the mountains.

- (1) The trailhead is located at the exit of the village of Mijoux, in the direction of Lélex. From this point, put on your snowshoes or cross-country skis, then take the trail on the left. Descend alongside the Mijoux school and continue to the bend where the trail changes direction. (2) At this point, turn right to begin the return journey. The trail then follows the peaceful course of the Valserine river, offering enchanting surroundings. (3) Continue climbing gently back up to the starting point.

