






# DÉCOUVRIR SAINTE-MARIE-DE-RÉ



-  Parking PMR : 27 emplacements
-  WC publics accessibles
-  Marché
-  Tables de pique-nique
-  Office de tourisme

🕒 1h25

📍 4,9 km

Lors de cette balade, vous ne perdrez jamais de vue le clocher emblématique de l'église Notre-Dame-de-l'Assomption ! Ce parcours emprunte des venelles et des petits chemins de vigne, parfois étroits où des véhicules circulent, la prudence est donc recommandée.

- 1 **Départ** du bureau d'accueil, traverser la place d'Antioche et prendre la rue du 14 juillet sur 200 m.
- 2 Tourner à droite, rue des Beaucoupps et la suivre sur 170 m jusqu'au carrefour.
- 3 Tourner à droite, rue des Villages, et parcourir 60 m. Prendre tout de suite à gauche, la très sinueuse rue de la Barbinière, pendant 250 m.
- 4 Tourner à gauche, rue des Francs-Tireurs, pour aboutir 250 m plus loin sur la place Eudes d'Aquitaine où se dresse majestueusement l'église Notre-Dame-de-l'Assomption.
- 5 Face à l'église, prendre à droite sur la rue de l'Amérique et la suivre sur 150 m.
- 6 Tourner à gauche, rue des Belles, la parcourir sur 250 m.
- 7 Tourner à droite, rue de la Tour, pour retrouver la rue du Fougerou à 250 m.
- 8 Prendre à gauche sur 400 m rue du Fougerou.
- 9 Bifurquer à gauche, rue des Sensés, parcourir 300 m.
- 10 Tourner à gauche, rue des Binais, continuer sur 200 m.
- 11 Prendre à droite pour rattraper la piste cyclable et la suivre sur 290 m, continuer tout droit, rue de l'Epi Saint-Sauveur, sur 260 m.
- 12 À gauche sur la piste cyclable sur 300 m pour arriver à proximité de l'Ancre Maritaise, lieu de découverte de l'estran.
- 13 Tourner à droite, cours des Jarrières, sur 150 m.
- 14 Au carrefour prendre à droite, rue des Tamaris, et continuer sur 900 m.
- 15 Bifurquer à gauche, rue des Binais, poursuivre sur 100 m puis tourner à droite, rue Albione, suivre sur 100 m.
- 16 Prendre à droite, rue de la Banque, sur 100 m.
- 17 À gauche, suivre la rue des Pots Pleins sur 50 m pour retrouver la rue du 14 juillet.
- 18 Terminer votre parcours en prenant à droite, rue du 14 juillet, et retrouver le bureau d'accueil situé à 120 m.

