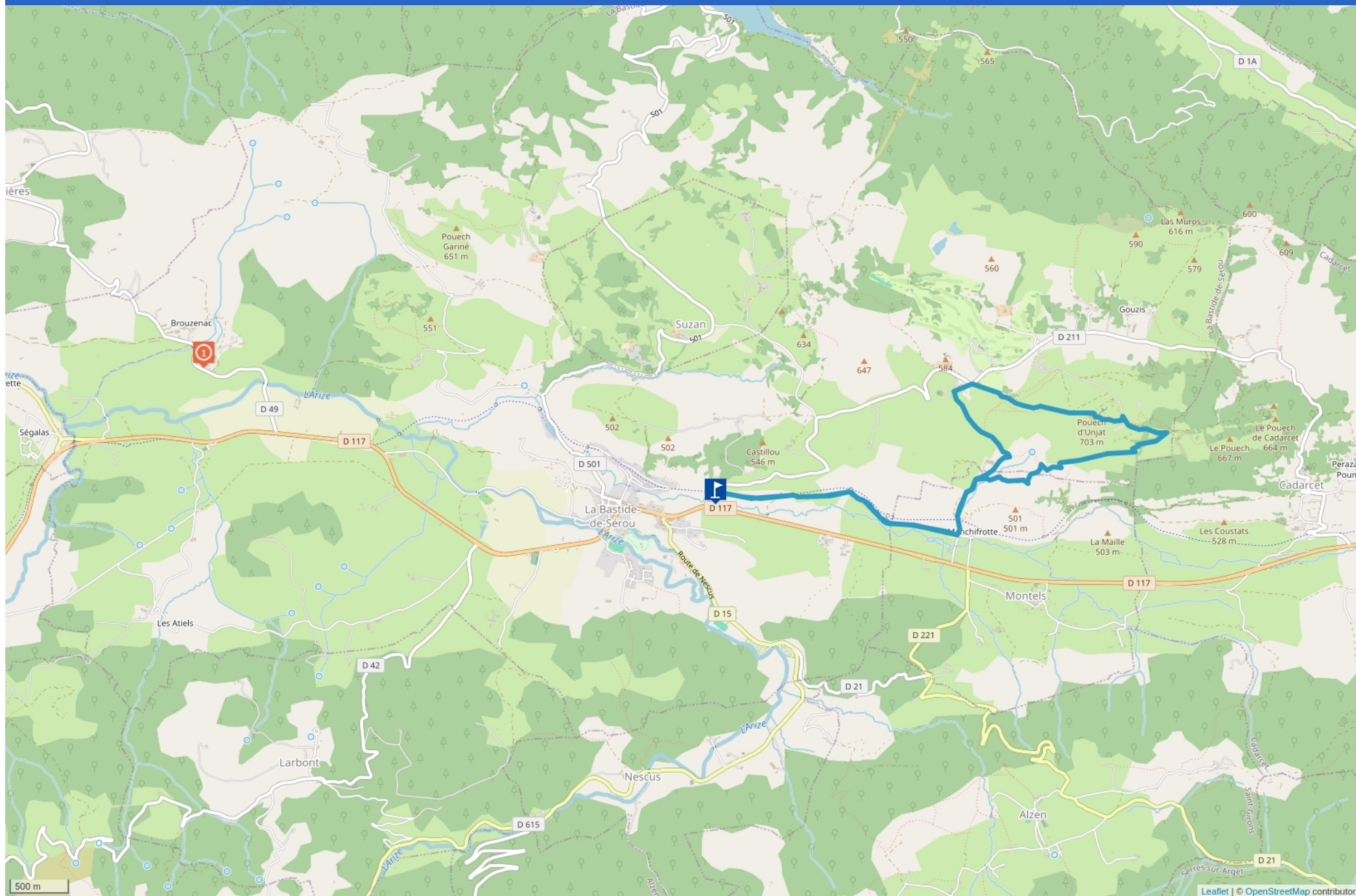


RIOU SARCLÈS



Cet itinéraire est délivré après expertise par les comités départementaux. Il répond aux critères de qualité définis par la FFRandonnée.

www.ffrandonnee.fr/la-federation/espace-professionnels/labelisation-des-itineraires-pr



Mise à jour le 01/04/25 par Office de tourisme Couserans Pyrénées et généré par www.cirkwi.com

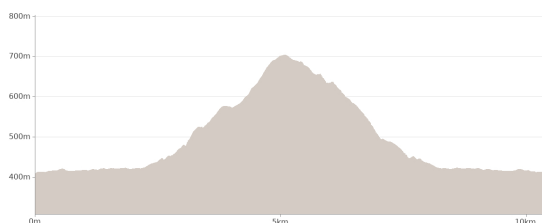
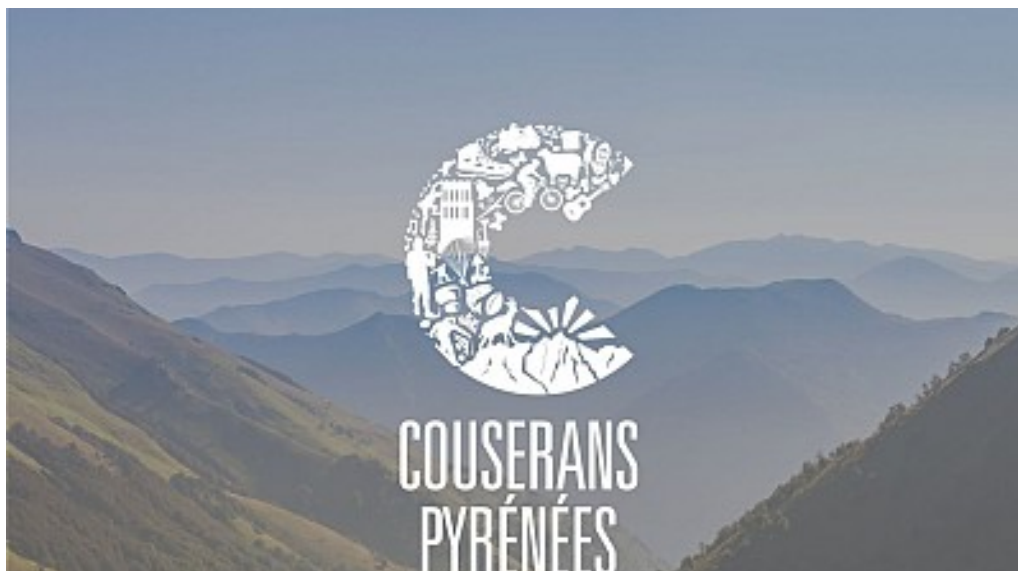
Leaflet | © OpenStreetMap contributors

Riou sarclès

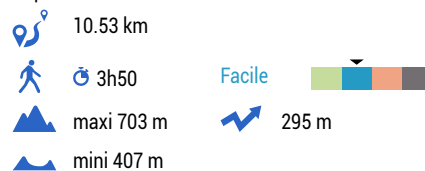
Proposé par : **Office de tourisme Couserans Pyrénées**

Validé par la FFRandonnée

"Ce PDF a été généré à partir de Cirkwi, la plateforme de partage d'activités touristiques qui vous fait voyager" www.cirkwi.com/circuit/665023



Départ : Les Coutets - 09240 LA BASTIDE-DE-SÉROU



Très jolie balade à la conquête d'un sommet, le sommet du Pouech d'Unjat, d'où vous pourrez profiter d'une vue à 360° avec de superbes vues sur les crêtes du Piémont, le massif de l'Arize et le Pic des Trois seigneurs.

TOPO/PAS À PAS

- 1/ Prendre la direction de la Voie Verte, sur la route D211, vous passez au dessus de l'Aujolle.
- 2/ Prendre à droite sur la Voie Verte en direction de l'est pendant environ 500 m. Puis quitter la Voie Verte au niveau de la grange Mazère pour rejoindre un chemin sur la droite, en contrebas, longeant les champs.
- 3/ Avant le hameau de la Barraque, vous pourrez apercevoir sur votre droite la ferme d'Icart, qui est le siège du Parc Naturel Régional des Pyrénées Ariégeoises.
- 4/ Au hameau, prendre à gauche avant de passer le pont surplombant le ruisseau de la Manchette. Passer sous le pont de l'ancien chemin de fer réaménagé en voie verte. Le parcours est orienté au nord.

Cet itinéraire est délivré après expertise par les comités départementaux. Il répond aux critères de qualité définis par la FFRandonnée.

www.ffrandonnee.fr/la-federation/espace-professionnels/labellisation-des-itineraires-pr

5/ Continuer tout droit sur 200 m, puis au croisement, prendre le chemin sur la droite. Vous traverserez un petit cours d'eau. Continuer à travers bosquets et bocages en direction de l'est sur environ 2 km, vous déboucherez sur le chemin d'exploitation des anciennes carrières de bauxite. Prendre à gauche sur ce chemin en direction de l'ouest vers l'antenne d'Unjat. Après la barrière métallique, continuer à gauche vers le nord-ouest pour atteindre le sommet.

6/ Du sommet du Pouech d'Unjat, vous aurez une vue à 360° : au sud, superbes vues de la gauche vers la droite sur le St-Barthélémy, les crêtes du Piémont, le massif de l'Arize. Derrière, le Pic des Trois seigneurs. Direction nord-ouest : le lac de Mondely, l'Écogolf et la chapelle d'Unjat, puis la Bastide-de-Sérou.

7/ Descendre vers Unjat en suivant la croupe parallèle à la ligne électrique. Longer le parcours d'initiation du golf pour aboutir à la D 211. Immédiatement à gauche, prendre un chemin carrossable sur environ 200m.

8/ Le sentier se poursuit sur la gauche, 150 m avant l'église d'Unjat, pour redescendre vers le sud. Au carrefour, prendre à droite pour rejoindre la Barraque et retrouver le sentier de l'aller. Avant le passage sous le pont de l'ancien chemin de fer, prendre le chemin qui grimpe sur la gauche pour retomber sur la Voie Verte, qui vous mènera jusqu'

9/ à la Bastide-de-Sérou.

COMPLÉMENTS DE LOCALISATION

Se garer sur l'aire de repos qui longe la D117 à l'entrée de la Bastide-de-Sérou.

NATURE DU TERRAIN

Terre
Revêtement dur (goudron, ciment, plancher)

RÉFÉRENCES TOPO GUIDES ET CARTOGRAPHIQUES

Références cartographiques :
Carte IGN - 2046 SB - Le Mas d'Azil /Ste Croix Volvestre

PÉRIODE D'OUVERTURE

Toute l'année.

CONTACT

Téléphone : 05 61 96 26 60
Email : contact@tourisme-couserans-pyrenees.com
Facebook : <https://www.facebook.com/TourismeCouseransPyrenees/>

COMPLÉMENTS D'ACCUEIL

Vous êtes au cœur du Parc Naturel des Pyrénées Ariégeoises.



Mise à jour le 01/04/25 par Office de tourisme Couserans Pyrénées et généré par www.cirkwi.com

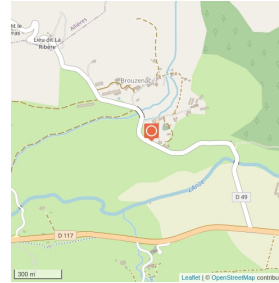
Nous vous encourageons à adopter un comportement responsable dans ce milieu fragile et partagé.

- Rester sur les sentiers et emporter ses déchets.
- Observer la flore sans la cueillir.
- Rester discret, pour les animaux sauvages.
- Dans les zones d'estive, penser à refermer les clôtures et barrières. Ne pas approcher ni nourrir les animaux. Si un Patou (chien de protection des troupeaux) s'approche de vous, écartez-vous lentement et calmement. Pas de grands gestes ni de cris, même s'il aboie, car il vous considérerait comme une menace. S'il vous suit, ignorez-le.
- La baignade dans les lacs est déconseillée. La crème solaire (même bio !) et autres cosmétiques sont source de pollution dans ce milieu fragile.
- Le bivouac est autorisé, mais seulement entre 19h et 9h, et à plus d'une heure de marche d'un parking.
- En période de sécheresse tout feu est interdit. Dans les autres cas, les feux sont autorisés seulement à plus de 200m d'une forêt. Préférer les réchauds aux foyers naturels.
- En cas de rencontre, très peu probable, avec un ours (qui cherche à tout prix à nous éviter) : manifestez-vous calmement, éloignez-vous progressivement, et ne courez pas.

1

8 Route d'Allières Brouzenac - 09240 LA BASTIDE-DE-SÉROU

Parc d'attractions, Autres



La ferme des reptiles

Dans cette ferme, venez découvrir plus de 200 reptiles. Caïmans, tortues géantes, boas, pythons, cobras, couleuvres, iguanes...n'auront plus de secrets à vos yeux après la visite commentée..

Chany vous accueille dans un bâtiment écologique à la découverte de reptiles du monde entier, plus fascinants les uns que les autres. Caïmans, tortues géantes, boas, pythons, cobras, couleuvres, iguanes...n'auront plus de secrets à vos yeux, la particularité du lieu est de proposer des visites guidées, grâce à de nombreuses manipulations et une proximité des animaux notamment des tortues géantes que l'on peut caresser en parcs extérieurs, l'éleveur vous apprendra à aimer ces animaux. Vous aurez peut-être la chance d'assister à une mue ou à des naissances.. à mieux les connaître : leur sens, leur alimentation, leur reproduction. Les plus courageux pourront même porter un boa ou un python. Appareil photo vivement conseillé pour cette visite passionnante d'une des plus grandes collections de reptiles.

PÉRIODE D'OUVERTURE

Du 01/02 au 31/05, tous les jours.

Jours fériés/ vacances scolaires / weekend et mercredi.

Du 01/06 au 30/06

de 14h à 19h.

Ouvert: 14h-19h tous les jours.

Du 01/07 au 31/08, tous les jours.

10h-19 non stop tous les jours.

Du 01/09 au 14/09, tous les jours.

10h-12h et 14h-19h tous les jours.

Du 15/09 au 30/09, tous les jours.

14h-19h tous les jours.

Du 01/10 au 30/11

de 14h à 18h.

Jours fériés et vacances scolaires.

Du 01/12 au 31/12

de 13h30 à 17h30.

Jours fériés et vacances scolaires.

CONTACT

Téléphone : 07 83 84 05 38

Email : contact@lafermedesreptiles.fr

Site web : <https://www.lafermedesreptiles.fr/>

Facebook : https://www.facebook.com/ChanyBanzept/?locale=fr_FR

