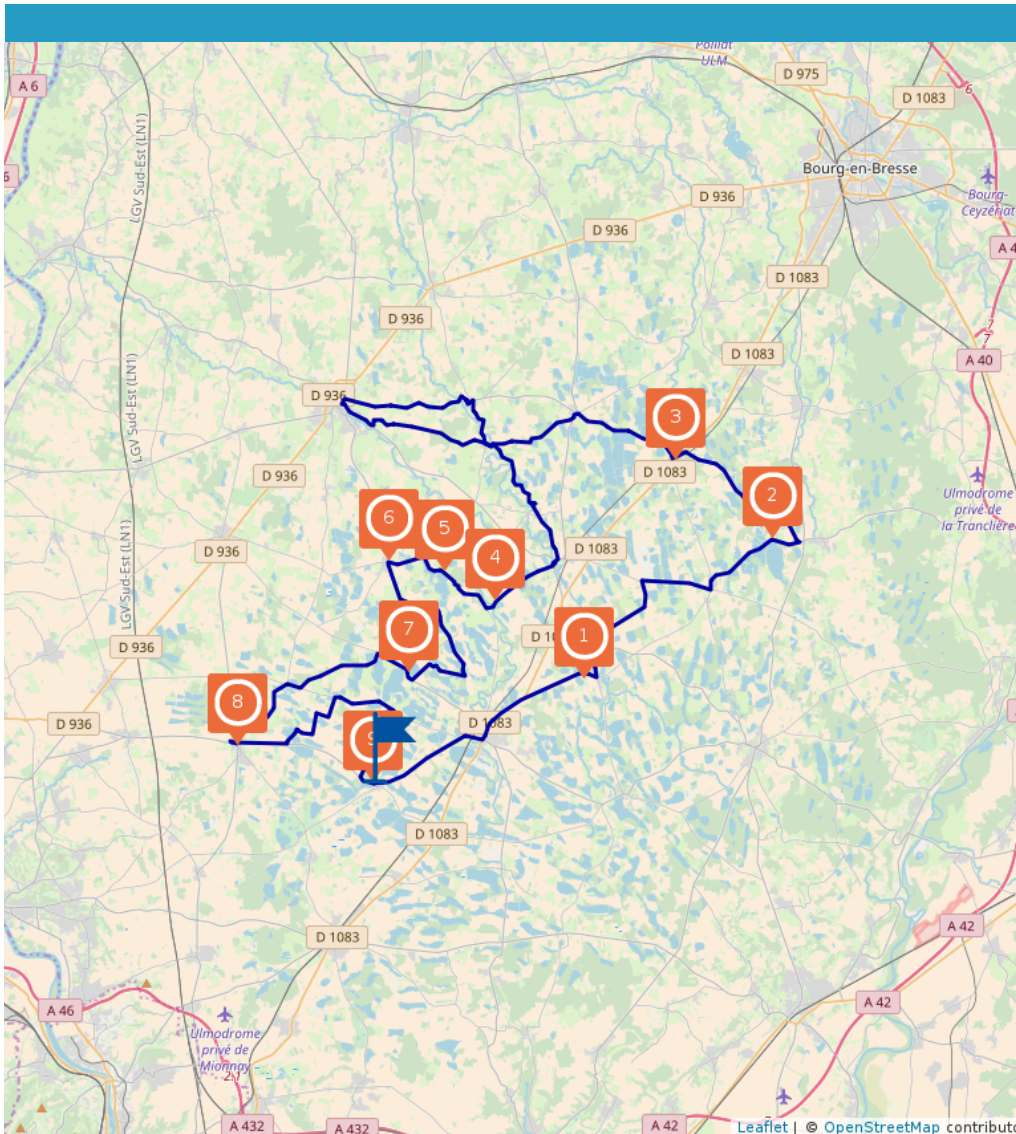


Circuit nord - route de la Dombes


Proposé par :
Fédération Départementale des Routes Touristiques de l'Ain
 "Ce PDF a été généré à partir de Cirkwi, la plateforme de partage
 d'activités touristiques qui vous fait voyager"

www.cirkwi.com/circuit/33574



Ce circuit est composé de
9 points d'intérêt


Cet itinéraire vous est fourni à titre indicatif. Cirkwi ne certifie pas la fiabilité des informations contenues dans les textes, cartes ou photos de cet itinéraire. Retrouvez plus d'infos sur www.cirkwi.com



guide route de la Dombes

101.48 km

Camping Car : 9h
 Voiture : 9h
 Moto : 9h
 Velo Route



maxi 300 m
 mini 225 m
 252 m
 -236 m

101 km au coeur des étangs de la Dombes au départ du Parc des Oiseaux à Villars les Dombes. A l'exemple du spectaculaire Parc des Oiseaux, véritable havre aux oiseaux, la Dombes composée de 1200 étangs forme un chapelet multicolore au profil de belle endormie. Mais ne vous y fiez pas ! Regardez du côté de ses villages aux caractères médiévaux. Ils en disent long sur la vie tumultueuse en Dombes. Nombre de sites méritent une halte et certains lieux sont devenus incontournables.

Apprenez en plus avec la Réalité Augmentée ! :

Grace à l'application "La Route de la Dombes", profitez des fonctionnalités de géolocalisation, de réalité augmentée et découvrez la Dombes, à votre rythme sans jamais vous perdre .



Mise à jour le 17/07/17 par Fédération Départementale des Routes Touristiques de l'Ain et généré par www.cirkwi.com

Plus d'une dizaine de sites incontournables dévoilés sous la forme de balades audio sont à découvrir.

<https://itunes.apple.com/fr/app/route-la-dombes-dans-lain/id414458001?mt=8>

<https://play.google.com/store/apps/details?id=com.zevisit.dombes>

1

D70

01330 Le Plantay

Altitude : 278m

Château, Eglise & Abbaye

La Tour du Plantay

Donjon en briques, vestige du château féodal (ne se visite pas, édifice privé). Écouter l'audio-guide.



route de la dombes

2

D70
01240 Dompierre-sur-Veyle
Altitude : 271m

Lac / Etendue d'eau

Etang du Grand Marais

Les étangs de la Dombes, un écosystème "durable" façonné par l'homme.



pêche d'étangs en Dombes

3

Place de l'Église
01240 Saint-Paul-de-Varax
Altitude : 272m

Château, Eglise & Abbaye

L'église de St Paul de Varax

La "grande soeur" des églises de la Dombes.



routedeladombes_zevisit

4

Beaumont
01240 La Chapelle-du-Châtelard
Altitude : 275m

Château, Eglise & Abbaye

La chapelle de Beaumont

Une église à l'histoire peu orthodoxe avec ses peintures récemment redécouvertes, ses saints populaires...



routedeladombes

5

Unnamed Road
01400 Sandrans
Altitude : 275m

Lac / Etendue d'eau

L'étang Brouille à Sandrans

Pas d'embrouilles sur ce qui se fait à l'étang Brouille.



routedeladombes

6

Place de l'Église
01400 Sandrans
Altitude : 286m

Château, Eglise & Abbaye

L'église de Sandrans

Découvrez l'histoire de cette église, de son origine romane et ses coffres-forts.



routedeladombes_zevisit

7

D2
01330 Bouligneux
Altitude : 280m

Château, Eglise & Abbaye

château de Bouligneux

Château féodal du XIVème siècle en briques rouges (visite non autorisée). Écouter l'audio-guide.



château_bouligneux_routedombes



8

Montée Claude Donis
 01330 Ambérieux-en-Dombes
 Altitude : 305m

Château, Eglise & Abbaye

Château d'Ambérieux en Dombes

La défense de la principauté de Dombes.



mairieambérieuxendombes

9

D904
 01330 Lapeyrouse
 Altitude : 286m

Lac / Etendue d'eau

L'étang Quinson à Lapeyrouse

Commune couverte d'une trentaine d'étangs dont le grand Glareins (120 hectares). Ecouter l'audio-guide de l'étang Quinson.



étang_routedombes

