

OUROUX ■ Circuit des Sapins

DESCRIPTIF DU CIRCUIT

"ITINÉRAIRE DÉCRIT DANS LE SENS INVERSE DES AIGUILLES D'UNE MONTRE"
"CARTE IGN 1/25 000 : 2929ET"

■ POINT DE DÉPART : OUROUX, LE BOURG (450 M)

Départ parking de la mairie. Prendre le chemin derrière l'école (commun avec le GR76A) qui monte jusqu'à l'angle sud-ouest du château de Gros-Bois (reconstruit au XIX^{ème} siècle).

1,3 km ■ GROS-BOIS (550 M)

(la variante 3,5 km part sur la droite, passe devant le château de Gros-Bois et redescend sur le village).

Traverser le croisement et continuer jusqu'au carrefour du "trou du loup". Continuer en face (sentier commun avec le GR76) et descendre pour parvenir à Chambenard.

2,9 km ■ CHAMBENARD (516 M)

Bifurquer à gauche sur une route, traverser le ruisseau de la Carelle et remonter au carrefour de l'Allée.

3,4 km ■ L'ALLÉE (520 M)

Prendre à gauche. Passer devant le lavoir, longer l'étang du château de la Carelle (ancien pavillon de chasse des sires de Beaujeu, reconstruit au XIX^{ème} siècle) et s'engager à droite sur le sentier qui serpente dans les bois, passe à l'Avernier et rejoint la route qui conduit à la croix des Essarts.

5,7 km ■ LA CROIX DES ESSARTS ("CROIX D'AISSARD" DE L'ANCIEN NOM DE LA VALLÉE). (660 M)

Vue sur la vallée de la Carelle. Prendre à gauche sur la D23, puis de nouveau à gauche sur le chemin qui s'élève rapidement jusqu'à la Crête Rouge (alt. 738 m) et redescend sur le Grand Bère.

6,5 km ■ LE GRAND BÈRE OU LA CROIX DU PENDU (725 M)

(la variante 11,4 km part sur le chemin à gauche (GR76A) et rejoint la croix de Cuisset. Prendre à droite sur la route goudronnée et aussitôt à gauche sur un chemin de terre qui descend sur la D32, la suivre sur la gauche pendant 300 m et tourner à droite en direction du château du bois. Avant les maisons, emprunter à gauche la coursière qui descend à l'Ayes. Traverser le hameau et rejoindre Ouroux par Montrogoillou.)

Croiser le GR76A et monter au Haut du Grand Bère (alt 754 m) pour redescendre sur la Serve.

7,6 km ■ LA SERVE CARREFOUR D32/D18^E (709 M)

Suivre la D32 en direction de Ouroux sur 100 m et emprunter le chemin à droite vers la ferme. Bifurquer à droite avant celle-ci, et continuer tout droit pour traverser le bois de l'Achat.

9,3 km ■ FOND MONET (678 M)

Descendre sur la Combe, quitter la forêt (panorama sur la vallée de la Grosne), tourner à droite avant la ferme. À 200 m, prendre à gauche le chemin qui descend jusqu'à la Grosne Orientale (538 m).

11,4 km ■ LE SAUZEY (538 M)

Au carrefour, prendre à gauche le chemin qui mène au château

féodal du Sauzey (À 500 m du circuit, on prétend qu'un souterrain le reliera au Fût d'Avenas) et le quitter 20m plus loin en prenant un sentier à droite qui monte à la D18. Traverser. Le chemin en face atteint une route, tourner à gauche et rejoindre Les Combes.

12,2 km ■ LES COMBES (590 M)

Traverser le hameau par la route de gauche, et, après la ferme, s'engager, en face, sur un chemin qui serpente dans des petites combes pour atteindre Collevray.

13,4 km ■ COLLEVRAI (579 M)

Tourner à droite sur la route, la quitter 150 m plus loin par la gauche en empruntant un sentier en forte pente. Arrivé sur un bon chemin forestier, tourner à gauche pour parvenir à Dombay.

14,8 km ■ DOMBAY (656 M)

(La variante 17,5 km descend sur le vallon de la Loire sur la petite route goudronnée par les Vernays. Arrivé sur la D32, l'emprunter à droite et la quitter 100 m après à gauche en direction de la Loire, traverser le hameau, poursuivre en montant jusqu'à la Côte, redescendre sur la Fuzerie. Rejoindre Ouroux par les Friats.)

Traverser le hameau, tourner à droite. La route se prolonge par un sentier longeant un pré où se trouve une croix (accident d'un avion militaire anglais) et poursuivre par la gauche sur un sentier qui s'élève sur les pentes de la montagne des Aiguillettes. Bifurquer à gauche et poursuivre jusqu'au carrefour (à gauche vous apercevez le château d'Arcis, reconstruit au XIX^{ème} siècle). Tourner à droite pour monter à la Croix de Vernebois. Vue sur la vallée du ruisseau la Loire.

17,3 km ■ CROIX DE VERNEBOIS (681 M)

Prendre le premier chemin à gauche et rejoindre le Col de Fontmartin.

18,4 km ■ COL DE FONTMARTIN (661 M)

Traverser la D32, s'engager sur le chemin en face et tournez à gauche 50 m plus loin tourner. Au carrefour suivant de nouveau à gauche.

Descendre jusqu'à la route, tourner à droite pour rejoindre La Croix de Fût Froid.

19,7 km ■ LA CROIX DE FÛT FROID (871 M)

Tourner à gauche vers l'abri randonneurs, s'engager sur le sentier à droite et tourner à gauche 50 m après. Passer devant la stèle du Capricornus catastrophe aérienne de 1937. Descendre et rejoindre la route à Nelbert.

20,9 km ■ NELBERT (602 M)

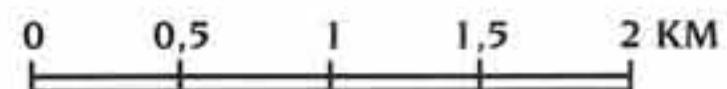
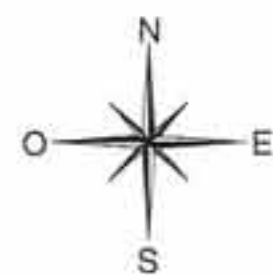
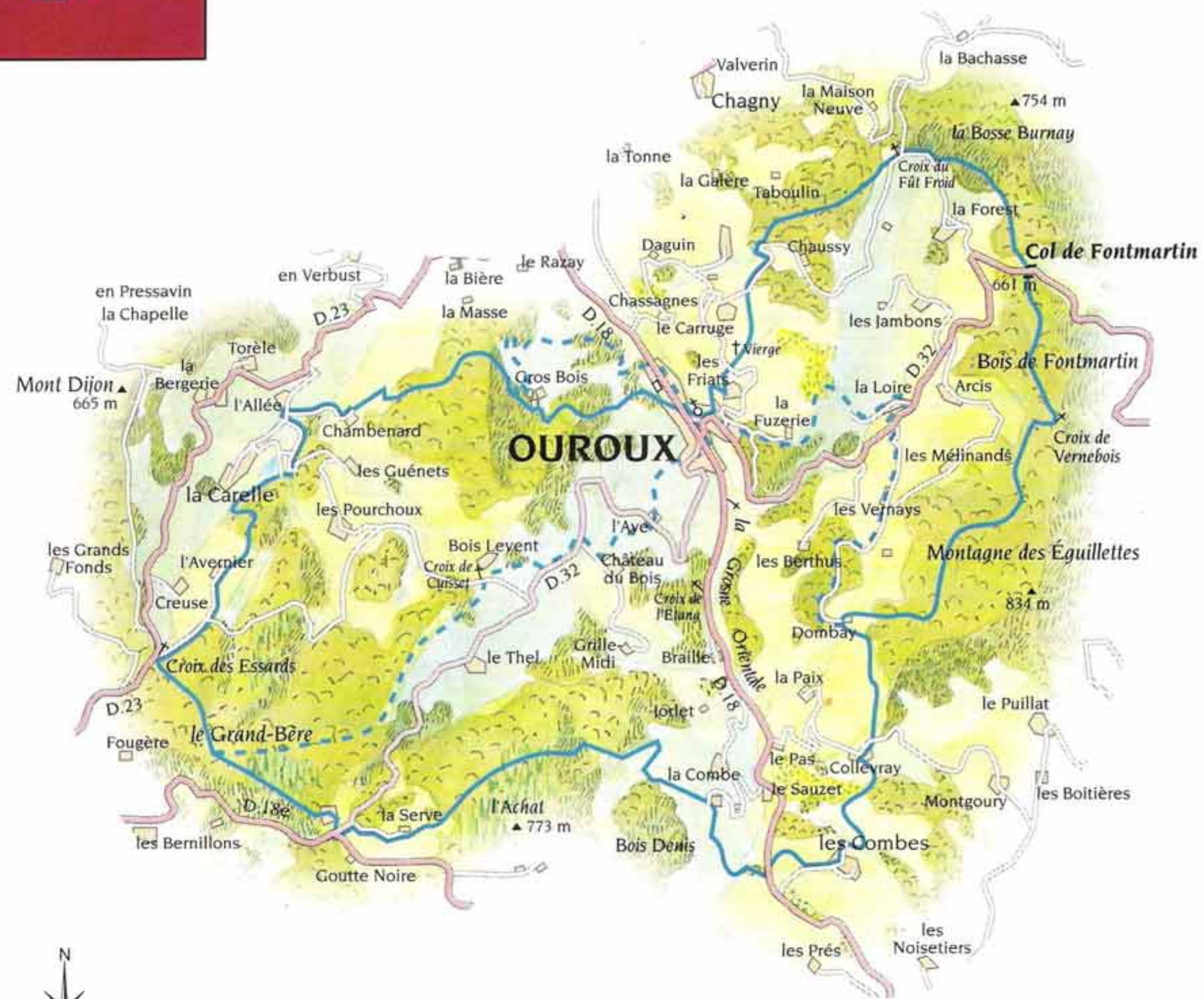
La suivre jusqu'au relais TV et s'engager en face sur le chemin herbeux qui passe près de la fontaine du Carruge et près d'une Madone qui domine le village. Traverser la route, contourner les Friats et tourner à gauche. Franchir la Grosne pour arriver au village.

22,5 km ■ ARRIVÉE : OUROUX, (450 M)

Remarquer la tour de Nagu ainsi que le visage sculpté sur l'abside de l'église romane que vous ne manquerez pas de visiter.



VOUS
RETROUVerez
CE DESSIN
SUR LES BALISES
DE L'ITINÉRAIRE.



Cartographie Planisphère © mai 1999

- sentiers pédestres
- - - variantes