



TANNERON



RANDONNÉE PÉDESTRE

Les Crêtes de Tanneron

PR 16

Caractéristiques

Altitude min. : 154 m

Altitude max. : 481 m

Longueur : 15 km

Durée : 5h00

Difficulté : Difficile (selon FFRP)

Période conseillée : de décembre à mars

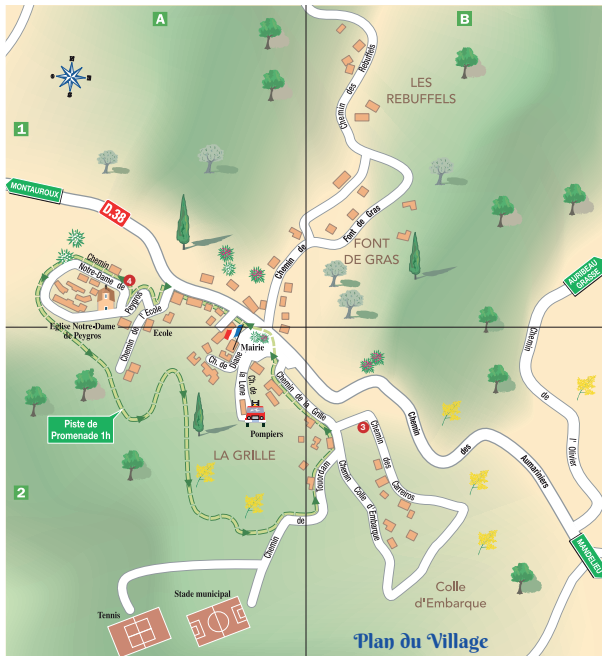
Fermée l'été

Suivre les balises jaunes

Départ de la randonnée :

Stade / Tennis municipaux

Il est recommandé de stationner près du Stade municipal ou des terrains de tennis.



Tanneron est la commune varoise et même de France la plus fleurie de Mimosa avec ses véritables « Forêts jaunes ». Accrochée à des collines plantées de Mimosas, de fraisiers, de cultures florales, de pins ou de châtaigniers, Tanneron est formée de 22 hameaux éparpillés sur un territoire de 5278 Hectares.

La Route d'Or permet, de janvier à mars, de rallier Tanneron à Pégomas à travers des forêts de Mimosas. Le parfum capiteux y est persistant, des milliards de petites boules duveteuses, douces au toucher, délicieuses au nez et si belles à voir dans leur environnement naturel.

A Tanneron, le Mimosa est symbole de luminosité, il y pousse abondamment, un peu partout à l'état sauvage.

La cueillette du mimosa est interdite sur tout le massif de Tanneron.

♦ Pour venir à Tanneron

Quitter l'autoroute A8 à la sortie : « Les Adrets », prendre la direction Lac de St Cassien, D37 puis D38 en direction de Tanneron. Se stationner près des tennis pour le départ de la randonnée.

Office du Tourisme de Tanneron

Place de la Mairie

83440 Tanneron

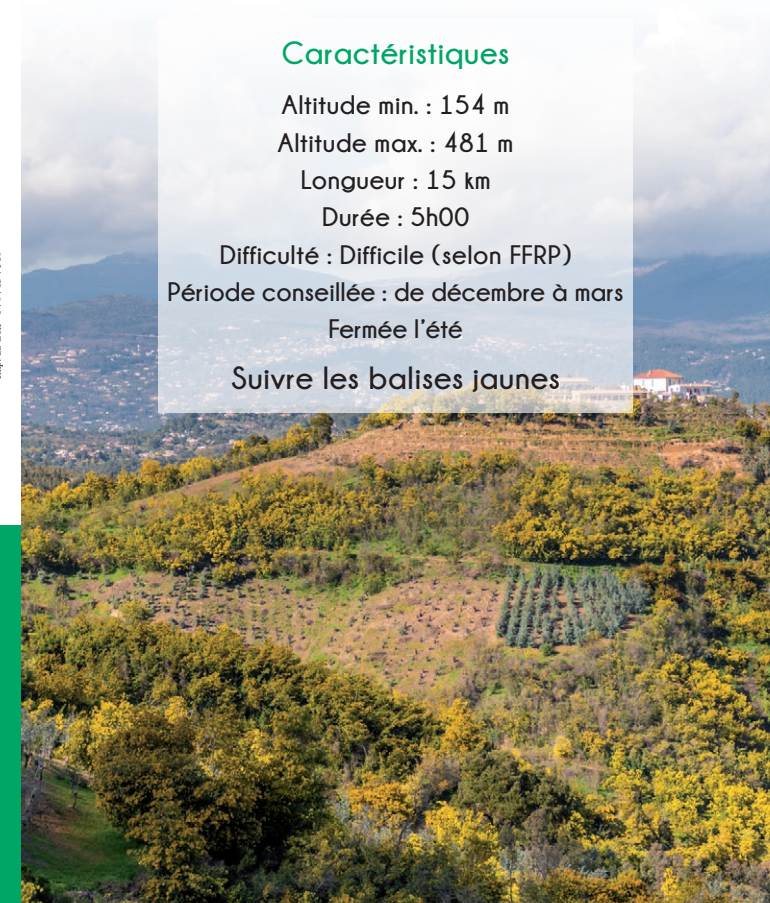
04 93 60 71 73

officetourismetanneron@wanadoo.fr

www.communedetanneron.fr



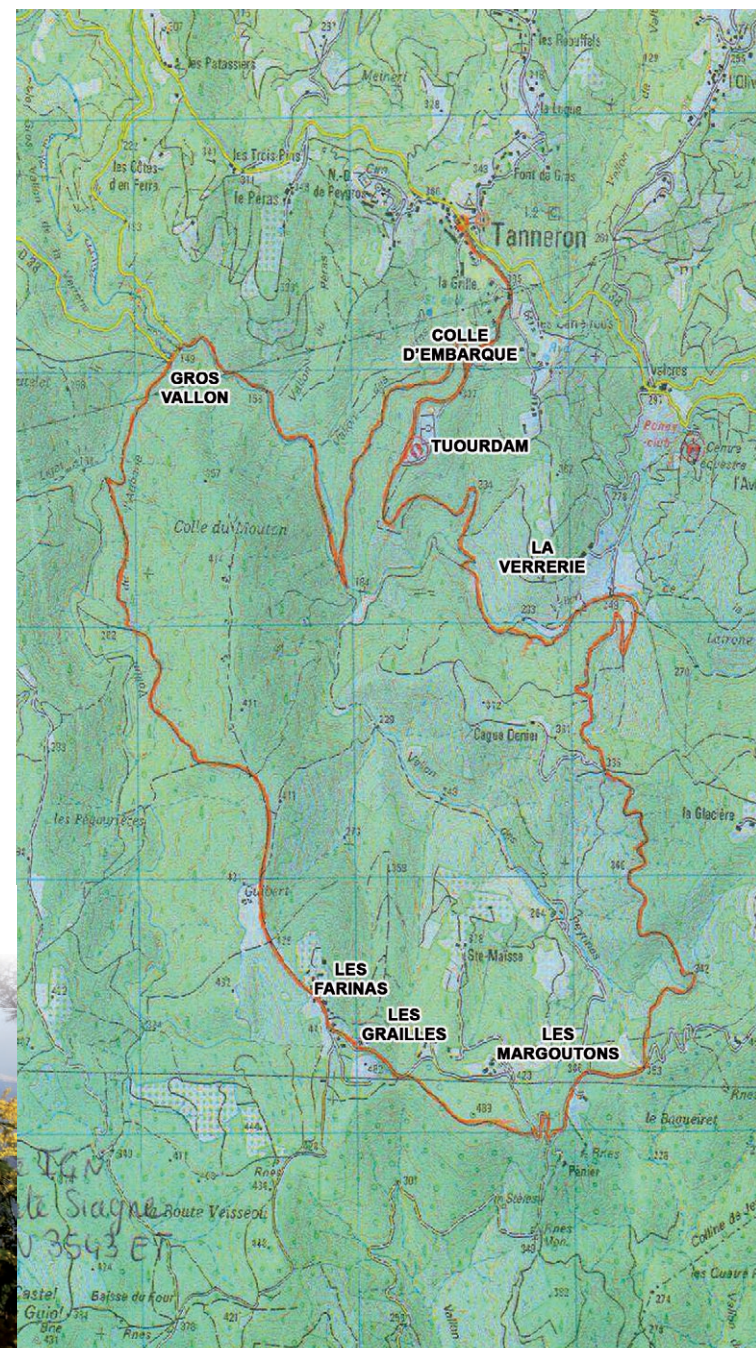
Imp. du Golf - 04 94 85 71 39



LES CRÊTES DE TANNERON

De la place du village, prendre la direction du stade municipal (chemin de la Grille), puis suivre le chemin de Touordam (balisage jaune). Au col de la Colle d'Embarque, prendre à droite la piste de la DFCI H6-TOUORDAM qui descend à flanc de colline jusqu'au carrefour au fond du vallon. Prendre à droite, direction nord, le long du ruisseau jusqu'à la D38 (citerne). Franchir le pont direction sud-ouest, suivre le sentier à gauche, direction « vallon de l'Aubarie ». Rejoindre les crêtes, vue panoramique.

Traverser les hameaux des Farinas et des Grailles. Continuer par la route et prendre à droite le sentier (au milieu des eucalyptus), à noter la vue sur le massif de l'Esterel : le pic de l'Ours et le Mont Vinaigre, sur la gauche le hameau des Margoutons et rejoindre la route. Prendre à gauche la piste de la DFCI H5 La Verrerie. Après le col, elle rejoint un pont. Prendre avant le pont (ne pas le franchir) à gauche la piste de la DFCI H4 Gros Vallon sur 1.5km. Elle longe le ruisseau jusqu'au carrefour au fond du vallon, pris à l'aller. Remonter le chemin qui débouche sur la route derrière le stade municipal. Continuer et retrouver le chemin de la Colle d'Embarque jusqu'à la place de la Mairie.



Carte IGN 3543ET - Haute Siagne