

Les pins boulange

• L'église



Les **pins boulange** (photos A et C) sont des pins sylvestres que l'homme a taillés pour en tirer des ressources en bois de chauffage, et aussi pour faire cuire le pain, d'où leur nom. **La taille des pins** : celle-ci consistait à tailler les arbres afin que ceux-ci fournissent de grandes quantités de branchages. Les fagots que l'on formait après chaque taille, appelés **garnes**, étaient ensuite revendus aux boulangers de la région. C'est cette taille répétée qui donnait aux arbres leur forme tourmentée si particulière et si étonnante. Depuis la fin de la seconde guerre mondiale cette pratique s'est progressivement éteinte et les arbres retrouvent alors une forme plus élancée. Des actions sont envisagées afin d'éviter que ce patrimoine paysager remarquable ne disparaisse.

L'**église** (photos B et D) du XV^{ème} siècle présente un imposant clocher typique du style « gothique forézien » de la fin du XV^{ème} siècle et à l'entrée, un auvent à trois pans ou gallinière tout à fait original.





COMMUNAUTÉ DE COMMUNES
Pays d'Astrée

Cezay

Les Orgues

LIGNON de l'Astrée



Balisage :
blanc et jaune
Chemin J




Parcours de 4 km
90 m. de dénivelé
1H15, très facile.



À découvrir : Église de Cezay
Pins boulange
Vue sur plaine du Forez, Pierre sur Haute,
Monts du Lyonnais.


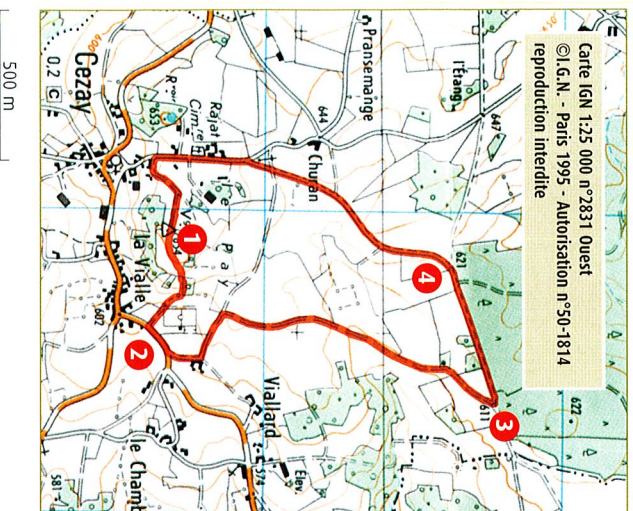


Départ : Lieu dit « Le Pay »
au-dessus de l'église.



08

Les Orques



Au carrefour (3) virer sur la gauche panorama sur **Pierre sur Haute** et les **pistes de ski de Chalmazel**.

Au carrefour suivant (4), les circuits 9 et 4 km. se séparent : à gauche 4 km., à droite 9 km.

Continuer le chemin jusqu'au carrefour.

Continuer tout droit jusqu'à la route qui mène au village. Après le cimetière prendre à gauche pour rejoindre Le Pay.



Départ au lieu dit « **Le Pay** » au-dessus de l'église (1)

Descente dangereuse, terrain glissant. Possibilité de rejoindre le chemin balisé en faisant le tour par la route (redescendre sur l'église, la mairie puis à gauche route de St Germain/Mollioux, ensuite le terrain de foot où vous retrouverez les balises).

Suivre le chemin qui passe devant la table de pique-nique, puis tourner à droite.

Descendre vers le bois ensuite direction du stade de foot. Passer devant un gros châtaignier.

Arriver à la route, bifurquer à gauche (2).

Prendre la petite route à gauche puis après 50m devant la maison, monter sur la gauche, puis prendre le premier chemin à droite. Jolie vue sur la **plaine du Forez** sur la droite.

