

VIADUC DE VOGÜÉ ET BANNE

À PIED

EN ROLLERS

À VÉLO

les incontournables de la Via Ardèche



Le **viaduc de Balazuc** avec une vue remarquable sur les plaines du Sud Ardèche et les montagnes cévenoles.

Le **viaduc de Vogüé** avec une vue panoramique sur le vieux village et son château accroché aux falaises. Le tronçon de Vogüé est accessible aux personnes

à mobilité réduite et idéal pour les rollers.

Le **viaduc de la Bastide à Sampzon** offre une vue superbe sur le Rocher de Sampzon, la confluence de l'Ardèche et du Chassezac et les montagnes cévenoles.

La **Via Ardèche** passe à proximité de La-beaume, Balazuc et Vogüé classés **Plus beaux villages de France** ou **Villages de caractère** et d'un site naturel remarquable, le Cirque de Gens. Un détour s'impose. Vous ne serez pas déçus !



Le **tunnel de Saint-Paul-le-Jeune** : la nouvelle jonction aménagée de 3,5 km entre St-Paul-le-Jeune et Gagnières (dans le Gard) permet la traversée du plus long tunnel cycliste d'Ardèche. Ce géant de 900 mètres de long s'éclaire automatiquement sur votre passage. Son revêtement lisse permet un accès facilité aux personnes à mobilité réduite ainsi que la pratique du roller.



Le **viaduc d'Uzer** qui offre une belle vue sur la vallée de la Lande et le village qui abrite une aire de loisirs et de pique-nique idéale pour faire une pause à l'ombre.



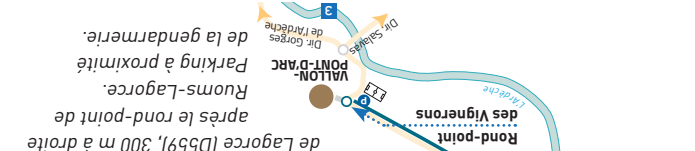
Le **viaduc PLM** permet le franchissement de la rivière Ardèche, véritable torrent lors des crues cévenoles. Cet ouvrage reliait Vals-les-Bains et Prades-Lalevade dont le terminus pour les voyageurs était la gare.

l'itinéraire de liaison entre Ruoms et Vallon-Pont-d'Arc

Il est possible de rejoindre la **Via Ardèche** depuis Vallon-Pont-d'Arc grâce à l'itinéraire de liaison Vallon-Ruoms. Ce parcours de 10 km offre aux cyclistes une alternative à la RD 579, très fréquentée en juillet et août et donc peu sécuritaire.

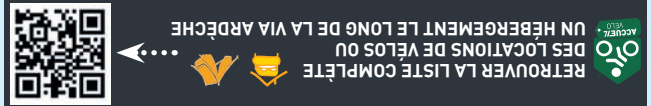
Attention, sur le secteur de La Loubière, la pente est sévère avec deux tronçons à 10 et 12%. Il est prudent de vérifier ses freins et sa bonne condition physique ou privilégier le vélo électrique !

Infos pratiques
Au départ de Vallon : depuis l'Office de tourisme ou le rond-point des Vignerons, à la sortie ouest. Possibilité de parking au stade.
Au départ de Ruoms : depuis la route de Lagorce (D559), 300 m à droite après le rond-point de Ruoms-Lagorce. Parking à proximité de la gendarmerie.



les locations de vélos + vélos à assistance électrique

ARDECHE BIKE à Jaujac | 06 83 86 66 39 | www.ardeche.bike
BALAZUC LOISIRS à Balazuc | 04 75 37 73 32 | www.balazuc-loisirs.com
CYCLES AMC7 à Aubenas | 04 28 40 02 00 | www.amc7.com
CYCLES MOULIN à Aubenas | 04 75 94 87 55 | www.cycles-moulin.fr
FACE SUD à Vallon | 04 75 87 27 23 | www.face-sud.com
LOCATION EBIKE à Thuyets et Lalevade d'Ardèche | 07 89 73 34 45 | www.location-ebike.com
LUCE LOC à Villeneuve-de-Berg | 06 02 11 42 27
MA BALADE A VELO à Ruoms | 06 40 32 70 46 | www.mabaladeavelo.com
RIVES D'ARC BIKES à Vallon | 04 75 37 10 67 | www.acqua-bateaux.com
ALBATROS LOCATION à Berris-et-Casteljan | 06 01 38 22 60 | www.albatros-location.fr
CENTRAL LOCATION à Vallon | 04 75 88 02 57 | www.central-location.com



Cité médiévale d'Aubenas

Sur votre parcours, la capitale de l'Ardèche du sud apparaît juchée sur son éperon rocheux. Classé Monument historique depuis 1943 et magnifiquement restauré, son château (XIII^e siècle), abrite aujourd'hui le Centre d'art contemporain et du patrimoine.



Les nombreuses ruelles de la ville historique dévoilent des trésors architecturaux d'une grande richesse. Un promontoire vous offre un panorama époustoufflant sur la montagne ardéchoise.

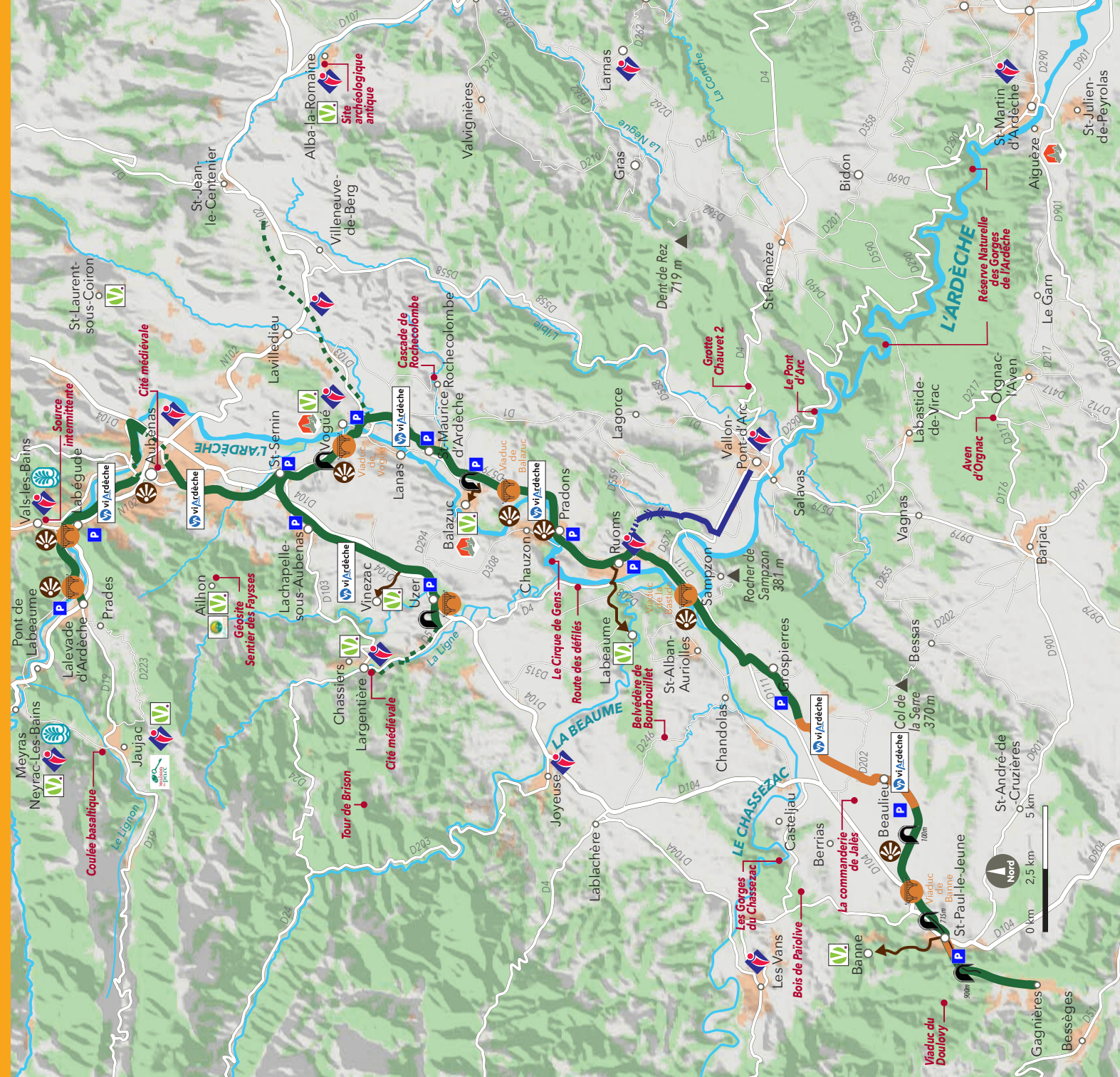


Les Offices de Tourisme de l'Ardèche - Pont d'Arc

- OT GORGES** de l'Ardèche - Pont d'Arc
www.gorges-ardeche-pontdarc.fr | info@gorges-ardeche-pontdarc.fr
Tél. : 04 75 54 54 20
- OT SOURCES & VOLCANS**
www.sourcesvolcans.com
Tél. : 04 75 54 54 20
- OT Cévennes d'Ardèche**
www.cevennes-ardeche.com | contact@cevennes-ardeche.com | Tél. : 04 75 37 24 48
- OT Aubenas-Vals-Antraigues**
www.aubenas-vals.com | contact@aubenas-vals.com | Tél. : 04 75 89 02 03
- OT Val de Ligne**
www.tourisme-valdeligne.fr | tourisme@cc-valdeligne.fr | Tél. : 04 75 89 33 30
- OT Porte Sud Ardèche**
www.sud-ardeche-tourisme.com | contact@sudardeche-tourisme.com | Tél. : 04 75 49 10 46
- OT Berg et Coiron**
www.berg-coiron-tourisme.com | contact@berg-coiron-tourisme.com | Tél. : 04 75 94 89 28



la viArdèche le tracé détaillé



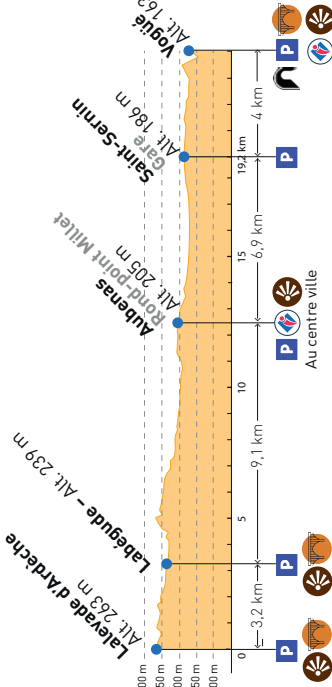
- 73 km de tronçons aménagés
- Voies partagées - faible circulation
- Tronçons en cours d'aménagement
- Secteur accessible aux personnes en fauteuils roulants et aux rollers
- Itinéraire de liaison Ruoms - Vallon : 10 km
- Attention, 2 secteurs de pentes entre 10 et 12 %
- Voie partagée vers villages classés
- Office de tourisme
- Maison du parc

- Tunnel
- Viaduc
- Panorama remarquable
- Parking
- Bois de Païolive
- Point d'intérêt
- Villages de caractère
- Plus beaux villages de France
- Station thermale

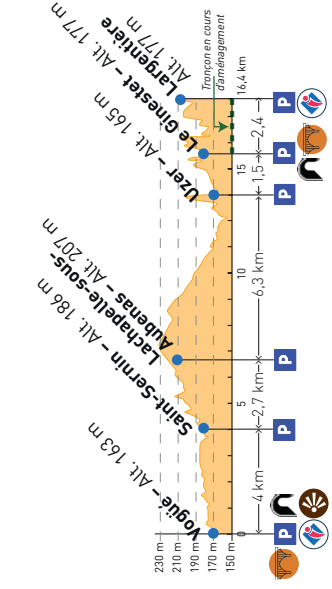
les accès . les points remarquables et les kilométrages

Une balade pour tous sans dénivelé


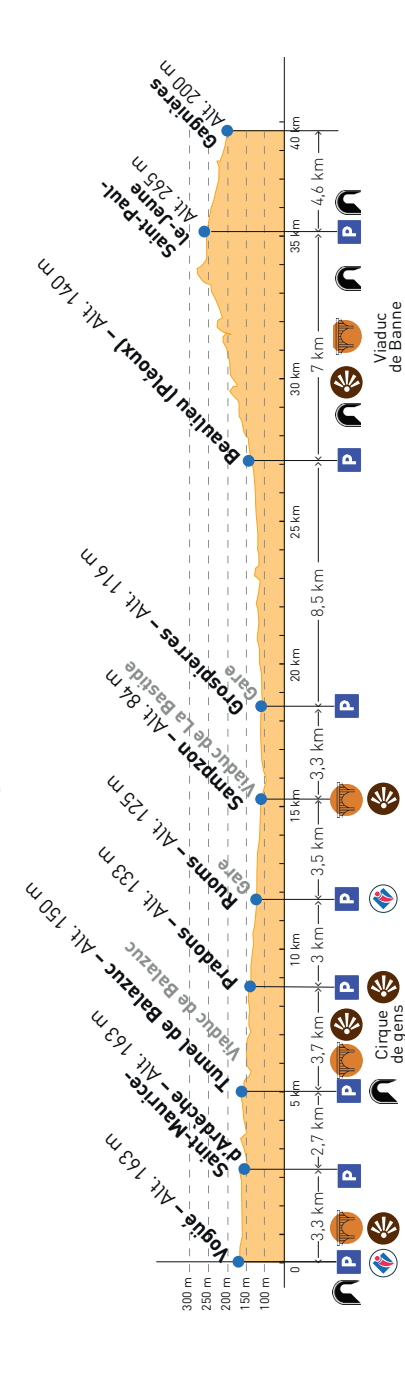
Tronçon Laveade – Aubenas – Vogüé



Tronçon Vogüé – Le Ginestet – Largentière



Tronçon Vogüé – Gagnières



Le viaduc de Banne



Le village classé de Balazac



Le village classé de Vogüé



Le village classé de Banne