



# Espace Sport Orientation

Parc Hôtel de Ville - Vaux-sur-Mer

AGGLOMERATION  
**ROYAN**  
ATLANTIQUE



## Parcours Niveau VERT - 12 balises - 0.8 km

- **Carte de pratique au 1/3000<sup>ème</sup>**
- **Carton de contrôle**
- **Solutions des pincés**



# Fédération Française de Course d'Orientation

## PARC HOTEL DE VILLE DE VAUX SUR MER



CARTE DE COURSE D'ORIENTATION N° 2015-017-46

Relèves 2015 **Dessin**  
ROBIN P ROBIN P

Distribution: CMO 05 46 95 68 07  
Maître de VAUX SUR MER www.dab-vo17.com

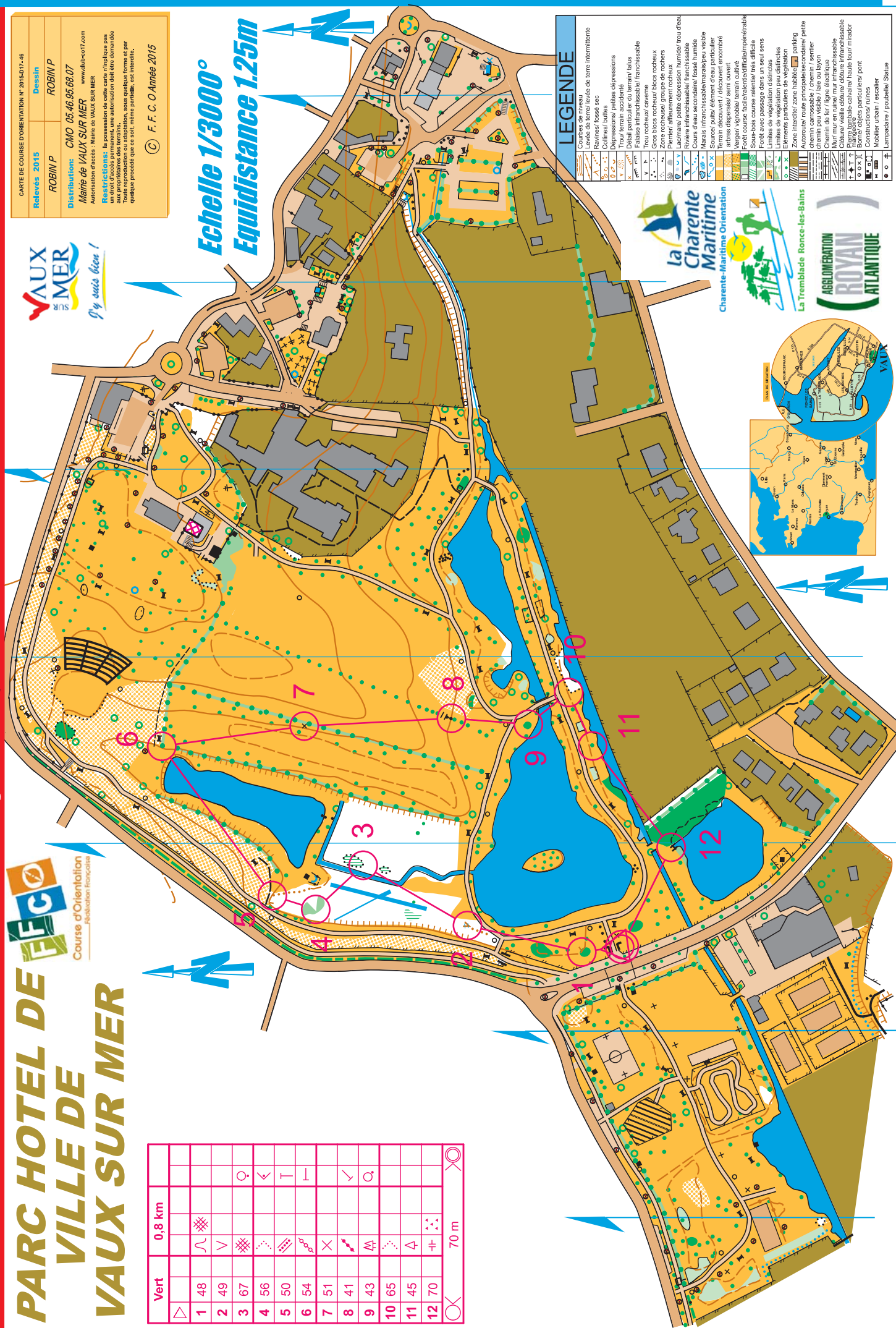
Administration: Maire de VAUX SUR MER

La présente carte est la propriété de la Fédération Française de Course d'Orientation. Toute reproduction ou utilisation, sans autorisation préalable, est formellement interdite.

© F. F. C. O Année 2015

Vert	0,8 km	70 m
△		○
1 48	⊗	○
2 49	∨	○
3 67	⊗	○
4 56	⊗	○
5 50	⊗	○
6 54	⊗	○
7 51	⊗	○
8 41	⊗	○
9 43	⊗	○
10 65	⊗	○
11 45	⊗	○
12 70	⊗	○

Echelle 1/3000°  
Equidistance 125m



### LEGENDE

	Courbes de niveau
	Levée de terre / levée de terre intermittente
	Courant / fossé sec
	Depressions / petites depressions
	Trou / terrain accidenté
	Détail particulier du terrain / talus
	Française franchissable / franchissable
	Trou rocheux / cailloux / blocs rocheux
	Zone rocheuse / groupe de rochers
	Pierrier / affleurement rocheux
	Lacune / petite depression humide / trou d'eau
	Rivière franchissable / franchissable
	Marais franchissable / marais peu visible
	Source / puits / élément d'eau particulier
	Terrain découvert / découvert encombré
	autres dispersés / semi ouvert
	Village / village
	Terrain difficile / impraticable
	Stade-bois course ralentie / très difficile
	Forêt avec passage dans un seul sens
	Limites de végétation peu distinctes
	Limites de végétation distinctes
	Zone interdite / zone interdite / parking
	Autoroute / route principale / secondaire / petite
	Chemin peu visible / laie ou layon
	Chemin carrossable / chemin / sentier
	Chemin de fer / ligne de chemin de fer
	Clôture / vieille clôture / clôture franchissable
	Pignon / bâtiment / caveau / haute tour / minaret
	Bornes / objets particuliers / pont
	Constructions ruines
	Mobilier urbain / mobilier
	Lampadaire / poteaux / Statues

La Charente Maritime  
Charente-Maritime Orientation

La Tremblade Ronce-les-Bains

AGGLOMERATION ROYAN (ATLANTIQUE)









































# Espace Sport Orientation

Parc Hôtel de Ville - Vaux-sur-Mer

## Carton de contrôle

	1	2	3	4	5	6	 <b>Départ</b> Entrée Parc terrain multiport  <b>Parc Hôtel de Ville - Vaux-sur-Mer - 0.8 km</b>
	 48	 49	 67	 56	 50	 54	
 51	 41	 43	 65	 45	 70		
7	8	9	10	11	12		

 N° d'ordre  
 N° de balise

							 <b>SOLUTIONS</b> <b>Parc Hôtel de Ville - Vaux-sur-Mer</b>
	 48	 49	 67	 56	 50	 54	
 51	 41	 43	 65	 45	 70		
