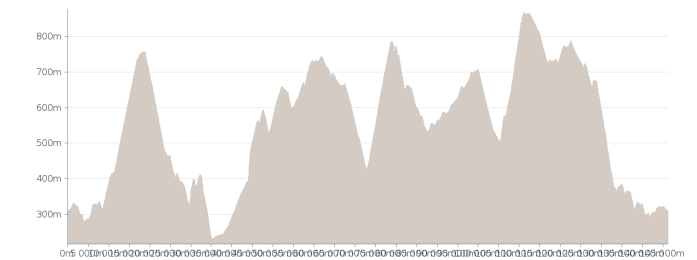
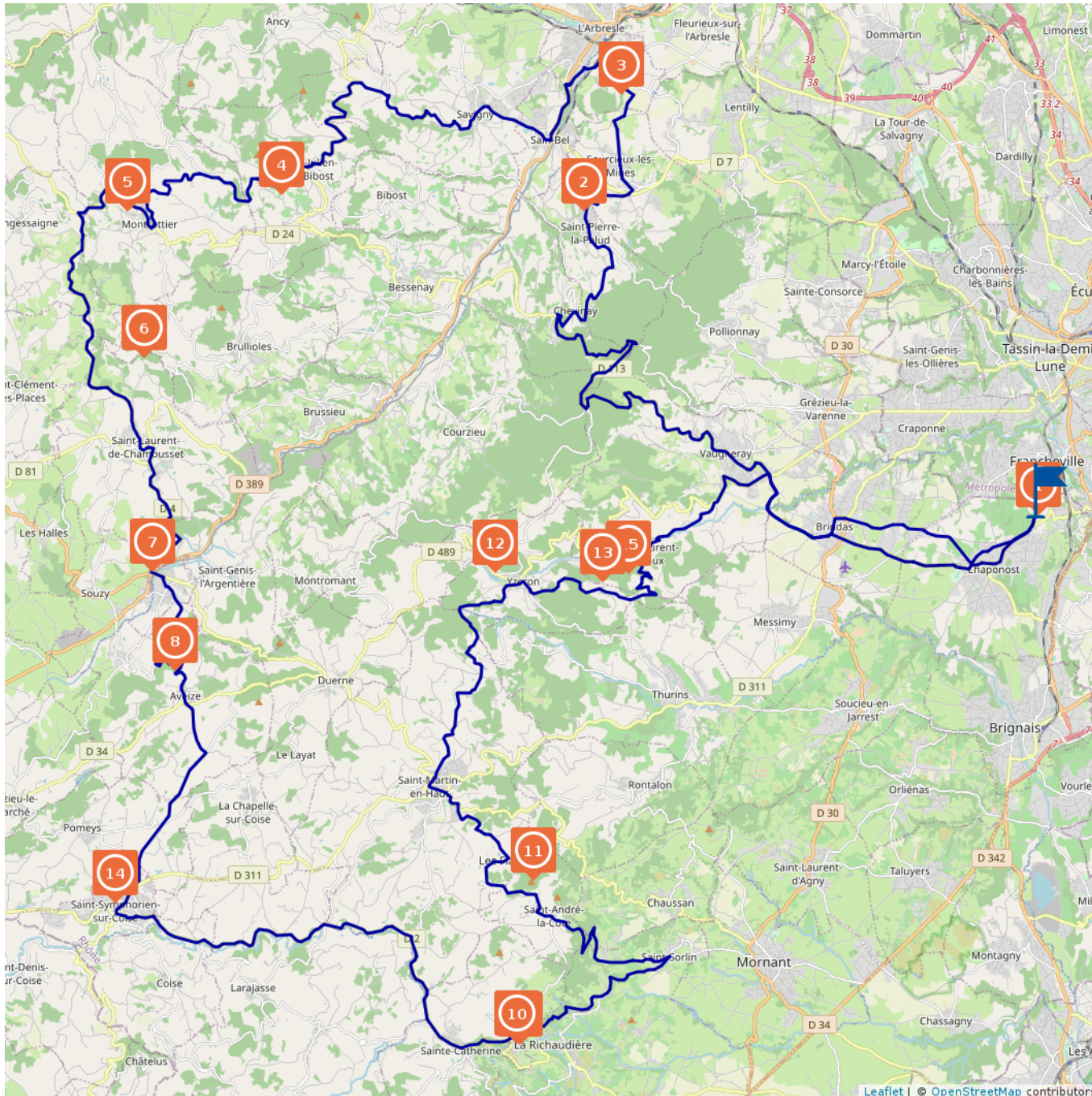


Route des panoramas et paysages (voiture ou moto - 138 km)



Ce circuit est composé de 15 points d'intérêt



Un circuit en toute liberté pour partir à la découverte des Monts du Lyonnais. Au programme : des paysages variés, du patrimoine et des routes offrant de magnifiques panoramas.

Tout au long du circuit, il vous sera proposé des sites de visites, du patrimoine, mais aussi des petites balades pour découvrir des lieux insolites à faire tout de suite ou lors de votre prochaine visite dans les Monts du Lyonnais.

Contact :

Téléphone : 04 78 19 91 65

Email : accueil.mornant@montsdulyonnaistourisme.fr

Site web : <http://www.montsdulyonnaistourisme.fr>

Facebook : <https://www.facebook.com/montsdulyonnaistourisme/>

Période d'ouverture :

Toute l'année.



Proposé par : **Office de Tourisme des Monts du Lyonnais**

"Ce PDF a été généré à partir de Cirkwi, la plateforme de partage d'activités touristiques qui vous fait voyager"

www.cirkwi.com/circuit/199086



Plus d'informations :

<https://base.apidae-tourisme.com/objet-touristique/5580545/>



Le Plat de l'Air Route des Pins - 69630 CHAPONOST - Altitude : 315m

Monuments et Architecture, Lieux historiques, Patrimoine industriel



Aqueduc romain du Gier - Site du Plat de l'Air

La plus longue enfilade d'arches visible en France (550m) ! Partie la plus monumentale de l'Aqueduc du Gier, ce site présente l'un des aqueducs les mieux conservés, qui alimentaient en eau Lugdunum au 2e siècle.

Visites guidées sur demande toute l'année.

Sur le Site du Plat de l'Air, à Chaponost, vous trouverez la plus longue enfilade d'arches d'aqueduc actuellement visible en France. D'une longueur de 86 km au total, l'Aqueduc du Gier captait l'eau dans le Gier, au sud de St-Chamond dans la Loire. Venez découvrir les 72 arches encore debout sur les 92 qui portaient le canal à l'époque romaine. Ce site classé depuis 1900, invite à un beau voyage dans le temps !

Contact :

Téléphone : 04 78 45 09 52

Email : accueil.chaponost@montsdulyonnaistourisme.fr

Site web : <http://montsdulyonnaistourisme.fr>

Période d'ouverture :

Toute l'année, tous les jours.

Bons Plans :

Des randonnées à la journée ou la demi-journée, sont organisées par l'Office de Tourisme pour découvrir plusieurs vestiges de l'Aqueduc romain du Gier. Carte des sentiers de randonnées balisés passant près des vestiges en vente à l'Office de Tourisme (5).

Tarif(s) :

Cet itinéraire vous est fourni à titre indicatif. Cirkwi ne certifie pas la fiabilité des informations contenues dans les textes, cartes ou photos de cet itinéraire. Retrouvez plus d'infos sur www.cirkwi.com



Mise à jour le 12/07/20 par Office de Tourisme des Monts du Lyonnais et généré par www.cirkwi.com

Accès libre.
Tarif groupe à partir de 10 personnes.

Visite guidée de groupe : 4 par personnes - si moins de 10 personnes tarif forfaitaire de 40 pour le groupe.

Plus d'informations :

<https://base.apidae-tourisme.com/objet-touristique/139610/>

Bons plans :

Des randonnées à la journée ou la demi-journée, sont organisées par l'Office de Tourisme pour découvrir plusieurs vestiges de l'Aqueduc romain du Gier. Carte des sentiers de randonnées balisés passant près des vestiges en vente à l'Office de Tourisme (5).

Conditions d'accueil des animaux :

Animaux acceptés en laisse uniquement.

Nouveauté 2020 :

Une borne interactive présentant l'aqueduc romain vous attend sur le site (parking).

2

1 rue du Musée - 69210 SAINT-PIERRE-LA-PALUD - Altitude : 374m

Art & Musées, Divers, Patrimoine industriel,
Activités Culturelles



Musée de la mine et de la minéralogie

Près d'une ancienne mine de cuivre et de pyrite de fer, le musée propose une reconstitution de galeries et de chantiers miniers et présente l'histoire de l'exploitation de 1450 à 1972, ainsi qu'une exposition de matériels, d'archives et de minéraux.

Les anciennes mines de cuivre et de pyrite de fer ont cessé leurs activités en 1972. D'anciens mineurs ont créé le musée de la mine en 1982. Le musée propose une reconstitution de galeries et de chantiers miniers expliquant l'exploitation minière du début du XIXème siècle jusqu'au XXème siècle (visite guidée). On admirera une exceptionnelle collection de minéraux (plus de 2200 échantillons), une salle de paléontologie, une exposition de matériel de mine, d'archives, de lampes de mine. Dans la salle vidéo, projection continue du film "La vie quotidienne au temps des mineurs". Boutique avec vente de minéraux et de bijoux du monde entier, livret sur le musée de la mine au prix de 3 €. Audio-guidage en diverses langues. Accès pédestre par un sentier jalonné de panneaux pédagogiques jusqu'au

site minier et son chevalement : visite de la salle des machines, recette du jour, cages / ascenseurs, ..

Dispositions spéciales COVID 19 :

Réouverture du musée en mars 2021, ceci en fonction des événements actuels. La circulation du virus se poursuivant à un niveau élevé, n'offre aucune garantie de sécurité aux Amis de la mine et aux visiteurs, malgré le protocole sérieux mis en place

Contact :

Téléphone : 04 74 70 39 66

Email : lesamisdelamine@orange.fr

Site web : <http://www.musee-de-la-mine.free-h.net/>

Facebook : <https://fr-fr.facebook.com/museedelamineetdelamineralogiesaintpierrelapalud/>

Période d'ouverture :

Du 04/07 au 29/11/2020, tous les samedis et dimanches de 14h à 18h.

Et les jours fériés. Visite par groupes successifs de 14h à 18h. Visite supplémentaire à 15h précises le mardi et le jeudi pendant les vacances scolaires (avril, été et Toussaint) de la zone A. Sur rendez-vous pour les groupes en semaine.

Annulé ou fermé en raison du Covid-19.

Tarif(s) :

Adulte : 6

Enfant : 4,50

Groupe adultes : 5 (à partir de 20 personnes)

Groupe enfants : 3,50 (à partir de 20 personnes).

Gratuit pour les moins de 3 ans.

Tarif enfant accordé aux 3 - 16 ans.

Tarif groupe à partir de 20 personnes.

Plus d'informations :

<https://base.apidae-tourisme.com/objet-touristique/215464/>

3

Couvent de La Tourette Route de la Tourette - 69210 ÉVEUX - Altitude : 378m

Monuments et Architecture, Château, Eglise & Abbaye, Patrimoine religieux



Couvent de La Tourette

La Tourette est un couvent de renommée mondiale, bâti par Le Corbusier au milieu du XXème siècle, qui est rapidement devenu un haut lieu de l'architecture moderne.

Haut lieu de l'architecture novatrice du XXème siècle, le couvent de La Tourette a été construit par Le Corbusier à la fin des années 1950 et attire des visiteurs du monde entier. Aujourd'hui, il est habité par une communauté de 10 frères dominicains qui s'attache à en faire un lieu de rencontres et d'échanges, autour de sessions culturelles et spirituelles, mais aussi en organisant des séminaires de travail, des visites guidées ou à destination des scolaires, et en accueillant des individuels. Le couvent est également un lieu d'exposition d'art contemporain. Classé monument historique depuis 1979, depuis juillet 2016 il fait partie de la liste des 17 sites conçus par Le Corbusier et considérés comme représentatifs de son oeuvre bâti, reconnu au patrimoine mondial de l'Unesco.

Dispositions spéciales COVID 19 :

25 personnes max par groupe, port du masque obligatoire, réservation possible à accueil@couventdelatourette.fr / 04 72 19 10 90

Contact :

Téléphone : 04 72 19 10 90

Email : accueil@couventdelatourette.fr

Site web : <http://www.couventdelatourette.fr>

Facebook : <https://www.facebook.com/couventdelatourette?ref=ts&fref=ts>

Période d'ouverture :

Du 06/09 au 20/12/2020

Ouverture le samedi et dimanche de 14h30 à 16h et de 14h30 à 16h.

Durée 1h30, réservation par email ou par téléphone.

Tarif(s) :

Adulte : de 8 à 13 (visite couvent ou visite couvent + visite expo art contemporain selon les dates)

Adolescent (12-18 ans) : de 5 à 10 (visite couvent ou visite couvent + visite expo art contemporain selon les dates)

Etudiant : de 5 à 10 (visite couvent ou visite couvent + visite expo art contemporain selon les dates)

Demandeur d'emploi : de 5 à 10 (visite couvent ou visite couvent + visite expo art contemporain selon les dates).

Gratuit pour les moins de 12 ans, les chauffeurs.

Tarif groupe à partir de 15 personnes.

Plus d'informations :

<https://base.apidae-tourisme.com/objet-touristique/152385/>

Portrait :

Nous serons ravis de vous retrouver dès la fin du confinement pour des visites du couvent. L'exposition sur les tapisseries modernes et contemporaines sera prolongée jusqu'au printemps 2021 !

4

Hameau de Tyr - 69690 SAINT-JULIEN-SUR-BIBOST - Altitude : 546m

Monuments et Architecture, Lieux historiques, Divers



Ferme Reverdy

Dans un état de conservation exceptionnel, cette ferme-musée évoque l'habitat rural et la vie en Monts du Lyonnais au XIXe siècle : cour fermée, logis avec galerie, peintures murales, four à pain, pressoir, dépendances, meubles d'époque, outils, costumes...

Ferme caractéristique du Lyonnais. Cour fermée, logis avec galerie (colonnes en pierre jaune). Reconstituée début XIXe siècle. Agencement intérieur resté tel qu'il était autrefois dans un milieu d'agriculteurs aisés : cheminée sculptée, boiseries, murs décorés de fresques, souillarde, four à pain, caves voûtées. Remise avec pressoir, étable dallée en pierres, surmontée d'une grange. Inscription à l'Inventaire supplémentaire des Monuments Historiques. Lieu de découverte et de promotion de l'architecture rurale du Lyonnais (en lien avec l'association Maisons Paysannes du Rhône). Lieu de tournage du film "Un crime au Paradis" avec Jacques Villeret et Josiane Balasko.

Contact :

Téléphone :

06 18 66 46 39

04 74 70 11 87

04 74 01 48 87

Email : montrottier.mathieu@laposte.net

Site web :

<http://www.lafermereverdy.org>

<http://www.arbresletourisme.fr>

Conditions d'accueil des animaux :

tenus en laisse



Tarif(s) :

Adulte : 4

Enfant (5-18 ans) : 3

Groupe adultes : de 3,50 à 5 (Selon si visite simple, visite avec boisson ou visite avec boisson et mâchon et selon nombre de personnes).

Gratuit pour les moins de 5 ans, les chauffeurs.

Plus d'informations :<https://base.apidae-tourisme.com/objet-touristique/152459/>

5

Saint Martin - 69770 MONTROTTIER - Altitude : 642m

Monuments et Architecture, Patrimoine religieux



Chapelle Saint Martin

Cette chapelle fut l'église paroissiale jusqu'en 1808 et reflète les époques de ses restaurations successives : XIIe, XVe et XIXe siècle. Entrée équipée d'un digicode : code d'accès pour visiter l'intérieur sur demande au 04 74 70 58 08 ou 04 74 70 13 07.

Contact :

Téléphone :

04 74 70 13 07

04 74 70 58 08

Email : mairie@montrottier.frSite web : <http://www.montrottier.fr>**Période d'ouverture :**

Entrée équipée d'un digicode, code d'accès pour visiter l'intérieur de la chapelle sur demande au 04 74 70 90 64. Visite guidée gratuite sur demande pour les petits groupes.

Tarif(s) :

Gratuit

Plus d'informations :<https://base.apidae-tourisme.com/objet-touristique/152218/>



Château de Chamousset

Ce Château, classé monument historique, vous passionnera par la richesse de son histoire. Visite du grand escalier, salle des gardes, salon des philosophes, salle à manger, cour intérieure, grande cuisine, chambre jaune d'apparat, orangerie...

Chamousset date de l'an 990. Son seigneur Artaud le Chauve le cède en 1106 à Guichard, sire de Beaujeu. Puis ce hameau fortifié devient fief de la puissante abbaye de Savigny. Le château est démoli au moins partiellement en 1283 par arrêté du Parlement. Sa reconstruction est l'oeuvre de la famille Saint-Symphorien qui le garde pendant trois siècles et dont les armoiries figurent sur la porte en haut du grand escalier. En 1525, Chamousset entre par mariage dans la famille de Crémeaux d'Entraigues qui aura l'occasion d'accueillir deux rois dans ses murs. François 1er, en chemin pour Marseille pour célébrer le mariage de son fils Henri II avec Catherine de Médicis, s'arrête à

Chamousset en 1533 et tombe malade. Il y résidera un mois avec sa nombreuse suite. Henri IV, épris d'une jeune femme de la famille d'Entraigues qui habitait le château, y séjourna également. Entre 1860 et 1880, Charles de Saint-Victor, alors propriétaire des lieux, commande d'importants travaux de restauration à l'architecte Edmond Duthoit disciple de Viollet-le-Duc. La partie nord du château est entièrement reconstruite. Puis, vers 1885, le corps de logis sud, un nouveau donjon carré sont édifiés. De 1892 à 1895, l'architecte Gelis-Didot réalise des travaux de décoration dans un style néo-médiéval représentatif des goûts de l'époque. Le 15 août 1944 une centaine de parachutistes français, encadrés par des parachutistes anglais, largués non loin du château s'installent à Chamousset.

Haut lieu de résistance, refuge et centre de ralliement pour les agents et les radios que Londres parachute en France, c'est à Chamousset que le Colonel Mary-Basset établit son poste de commandement et prépare activement la libération de Lyon.

Contact :

Téléphone : 06 67 77 49 49

Email : contact@chateaudechamousset.com

Site web : <http://www.chateaudechamousset.com>

Facebook : <https://www.facebook.com/chateaudechamousset/>

Période d'ouverture :

Du 01/08 au 30/08/2020, tous les samedis et dimanches.

Départ des visites guidées à 14h30 et 16h.

Tarif(s) :

Adulte : 7

Enfant (7-18 ans) : 5

Gratuit pour les moins de 7 ans.

Groupe adultes : à partir de 5 .

Tarif groupe à partir de 20 personnes.

Plus d'informations :

<https://base.apidae-tourisme.com/objet-touristique/692100/>



Mini train des Monts du Lyonnais

Ce circuit ferroviaire permet aux petits comme aux grands de découvrir le plaisir de voyager à califourchon sur des trains de jardin. Chacun peut retrouver son âme d'enfant... En été un espace ombragé vous offre la possibilité de pique niquer sur place.

Le Mini Train des Monts du Lyonnais est un parc d'animation ferroviaire de trains de jardin, qui transporte en famille ou entre amis les voyageurs sur des wagons tractés par une locomotive thermique ou électrique ou à vapeur vive.

Lors du voyage de 20 minutes à califourchon sur les trains, les réalisations des membres de l'association seront visibles comme le tunnel du fer à cheval, la rotonde, le pont métallique et bien autres choses à découvrir... Des énigmes permettent de mieux connaître les coins du parc d'animation ferroviaire.

Des explications sur le fonctionnement des trains sont divulguées par les passionnés de l'équipe.

Tout au long de la saison, des événements sont organisés comme la fête des mères avec une rose offerte, la fête des pères, les journées de la vapeur, la journée du patrimoine, la fête d'Halloween le dernier dimanche d'octobre et le train du Père Noël en décembre.

Des coins ombragés permettent de pique niquer ou de goûter.

Bons plans :

Offrez un bel anniversaire à votre enfant ! Avec ses copains, ils effectueront deux voyages sur le circuit et ils pourront s'essayer à la conduite d'une locomotive électrique ! 6 par enfant (gratuit pour l'enfant dont on fête l'anniversaire), 7 pour les adultes effectuant les voyages. Des tables et un abri est proposé pour le goûter (à prévoir). Pour tous les âges pour un groupe de 6 à 15 personnes. Un repas ou une fête de famille est possible. Réservation au 06 72 81 16 41

Contact :

Téléphone : 06 72 81 16 41

Email : mini.train.monts.du.lyonnais@gmail.com

Site web : <http://minitrain.ml.free.fr>

Facebook : <https://www.facebook.com/Mini.Train.Monts.du.Lyonnais>

Période d'ouverture :

Du 21/04 au 20/12/2020.

Annulé ou fermé en raison du Covid-19.

Bons Plans :

Offrez un bel anniversaire à votre enfant ! Avec ses copains, ils effectueront deux voyages sur le circuit et ils pourront s'essayer à la conduite d'une locomotive électrique ! 6 par enfant (gratuit pour l'enfant dont on fête l'anniversaire), 7 pour les adultes effectuant les voyages. Des tables et un abri est proposé pour le goûter (à prévoir). Pour tous les âges pour un groupe de 6 à 15 personnes. Un repas ou une fête de famille est possible. Réservation au 06 72 81 16 41

Tarif(s) :

Adulte : 3,50

Enfant : 3 .

Voyage supplémentaire : 2,50 .



Plus d'informations :

<https://base.apidae-tourisme.com/objet-touristique/152553/>

8

La Côte - 69610 AVEIZE

Aires de Pique-Nique, Autres



Aire de pique nique de la Côte

Table de pique nique et table d'orientation à proximité.

Contact :

Téléphone : 04 74 26 00 03

Email : mairie.aveize@cc-mdl.fr

Période d'ouverture :

Toute l'année.

Plus d'informations :

<https://base.apidae-tourisme.com/objet-touristique/76971/>

9

Début du chemin de ronde - 69440 RIVERIE

Points de vues et panorama



Panorama chemin de ronde

Dans le village médiéval de Riverie, classé "Petite cité de caractère", admirez le panorama depuis le chemin de ronde avec la table d'orientation. Construit au Moyen-âge sur un éperon rocheux à 720 mètres d'altitude, Riverie domine le plateau mornantais.

Depuis le chemin de ronde, l'horizon s'étend par temps clair du col de la Faucille (Jura) au Monts du Diois (Alpes du Sud), sur la vallée du Rhône, la chaîne des Alpes et au plus près sur le massif du Pilat et la vallée du Bozançon.

Contact :

Téléphone : 04 78 19 91 65

Email : accueil.mornant@montsdulyonnaistourisme.fr

Site web : <http://www.otbalconslyonnais.fr>

Facebook : <https://www.facebook.com/montsdulyonnaistourisme/>

Période d'ouverture :

Toute l'année.

Cet itinéraire vous est fourni à titre indicatif. Cirkwi ne certifie pas la fiabilité des informations contenues dans les textes, cartes ou photos de cet itinéraire. Retrouvez plus d'infos sur www.cirkwi.com



Mise à jour le 12/07/20 par Office de Tourisme des Monts du Lyonnais et généré par www.cirkwi.com

Tarif(s) :

Accès libre.

Plus d'informations :

<https://base.apidae-tourisme.com/objet-touristique/100113/>



69440 RIVERIE - Altitude : 730m

Monuments et Architecture, Lieux historiques,
Château, Eglise & Abbaye



Village médiéval de Riverie

Le village de Riverie, ancien fief d'une puissante baronnie occupait une place-forte au Moyen-âge. Doté d'un patrimoine remarquable, le village est classé depuis 2017 "Petite Cité de Caractère".

Plusieurs lieux sont à voir dans le village : la place du Marché et son ancien hôpital (aujourd'hui restaurant Les 3 archers de la table ronde), la terrasse du château et la souche du tilleul de Sully, l'église et sa relique de Sainte-Ursule, le chemin de ronde et son panorama à couper le souffle.

Contact :

Téléphone : 04 78 19 91 65

Email : accueil.mornant@montsdulyonnaistourisme.fr

Site web : <http://www.otbalconslyonnais.fr>

Facebook : <https://www.facebook.com/montsdulyonnaistourisme/>

Période d'ouverture :

Toute l'année, tous les jours.

Tarif(s) :

Accès libre.

Plus d'informations :

<https://base.apidae-tourisme.com/objet-touristique/152240/>



11

RD 113 - 69440 SAINT-ANDRÉ-LA-CÔTE - Altitude : 696m

Points de vues et panorama, Point d'intérêt naturel



Panorama du Signal

A 934 mètres d'altitude, le Signal est l'un des points culminants des Monts du Lyonnais. Découvrez un panorama exceptionnel du haut de la passerelle, la table d'orientation et des panneaux de lecture de paysage vous aideront à mieux apprécier le paysage.

Par temps clair, la vue est ouverte sur les Alpes, le Massif du Pilat et les Monts du Lyonnais. La mise en valeur de ce site naturel vous permet de mieux connaître les paysages qui l'entourent et de situer toutes les montagnes qui se dessinent à l'horizon mais aussi, de découvrir les travaux du géographe Cassini. Chargé par Louis XV d'établir une carte de France, il a réalisé une partie de ses repérages au sommet du Signal. Ses travaux ont servi par la suite à l'élaboration des premières cartes d'Etat Major. Un amphithéâtre de 30 places avec une petite scène ainsi que des toilettes écologiques sont également à votre disposition.

Contact :

Téléphone : 04 78 19 91 65

Email : accueil.mornant@montsdulyonnaistourisme.fr

Site web : <http://www.otbalconslyonnais.fr>

Facebook : <https://www.facebook.com/montsdulyonnaistourisme/>

Période d'ouverture :

Toute l'année.

Accès libre.

Tarif(s) :

Accès libre.

Plus d'informations :

<https://base.apidae-tourisme.com/objet-touristique/152447/>

12

69510 YZERON - Altitude : 704m

Autres, Activités Sportives



Lac du Ronzey

Plan d'eau de 3 hectares. Pêche, animations de mai à septembre : jeux pour enfants, espace pique-nique aménagé, départs de randonnées, buvette restaurant. La baignade est interdite.

Vente des cartes de pêche EXCLUSIVEMENT sur le site internet : <https://www.cartedepeche.fr/>

Bons plans :

Lac labellisé parcours famille (label FNPF)

Contact :



Téléphone : 04 78 57 57 47

Email : office.tourisme@ccvl.fr

Site web : <http://www.ccvl.fr>

Facebook : <https://www.facebook.com/pages/Office-de-Tourisme-des-Vallons-du-Lyonnais/560774000708629?ref=hl>

Période d'ouverture :

Toute l'année : ouvert tous les jours.

Bons Plans :

Lac labellisé parcours famille (label FPNP)

Tarif(s) :

Gratuit

Plus d'informations :

<https://base.apidae-tourisme.com/objet-touristique/152445/>

13

Châteauvieux - 69510 YZERON - Altitude : 677m

Monuments et Architecture, Patrimoine religieux



Chapelle de Châteauvieux

Dans l'ancien village de Châteauvieux, la chapelle du XI^{ème} siècle, d'un style roman très pur dédiée à St Jean Baptiste, se dresse dans un site exceptionnel.

Elle présente une abside sur plan carré, une nef à trois travées à voûtes d'arêtes et un chœur voûté en berceau plein cintre au-dessus duquel s'élève la coupole soutenue par une série d'arcs en décrochements successifs. A l'entrée, un étonnant bénitier à deux vasques.

A l'angle de l'ancien cimetière, on peut admirer une croix très ancienne (dite byzantine) et sur la place, trois tilleuls de Sully.

Contact :

Téléphone :

04 78 81 01 38

04 78 81 00 30

Site web : <https://chapellichateauvieux.pagesperso-orange.fr/>

Période d'ouverture :

Du 01/05 au 31/10 : tous les dimanches de 14h30 à 18h30 (Ouverture également les jours fériés).

Tarif(s) :

Gratuit

Plus d'informations :

<https://base.apidae-tourisme.com/objet-touristique/152475/>





Ville de Saint Symphorien sur Coise

Découvrez cette ville classée Plus Beaux Détours de France à travers son patrimoine : Eglise, porte Riverie, restes des remparts, maisons Renaissance, quartier des Tanneries, lavoir...

Au cœur des Monts du Lyonnais, à mi chemin entre Lyon et Saint Etienne, Saint Symphorien sur Coise est située sur un carrefour naturel de communication, depuis l'époque romaine qui a fait se croiser ici la grande Voie d'Aquitaine et le chemin de Vienne à Roanne. Cette ville fleurie, construite sur les berges de la rivière Orzon, est dominée par une imposante église collégiale du XVème siècle, construite sur un piton rocheux, à l'emplacement d'un château fort. Elle fut construite pour servir de tombeau à un enfant du pays, le Cardinal Girard, confident du pape Clément VII en Avignon. Grâce à sa fortune personnelle, il fit ériger un joyau gothique, maintenant classé, pour veiller aux destinées de la cité, enfermée alors dans trois lignes de remparts, dont il ne reste aujourd'hui que quelques vestiges, le plus imposant étant la porte Riverie, très bien conservée. Aujourd'hui, un circuit du patrimoine vous conte des siècles d'histoire, depuis les maisons du Moyen Age, avec leurs façades à encorbellement, jusqu'à celles des tanneurs et leur balcon typique utilisé pour faire sécher les peaux. C'est de là que vient le nom des habitants de cette ville, les Pelauds, car nombre d'entre eux, embauchés dans les multiples tanneries installées le long de la rivière, pelaient les peaux brutes avant d'en faire un

cuir réputé et utilisé dans les nombreuses fabriques de chaussures, bourrellerie, maroquinerie, etc. Saint Symphorien sur Coise a vu naître aussi Antoine Pinay. Cet homme politique, président du Conseil sous la Quatrième République et ministre des finances du général de Gaulle, père du nouveau franc et de l'emprunt qui porte son nom, a été un éminent serviteur de la France, à la longévité exceptionnelle, puisqu'il repose dans le cimetière de la ville, après 103 ans d'une vie publique bien remplie. Le passé industriel de la ville est bien mis en valeur à la Maison des Métiers. Ici, d'anciens artisans exécutent les gestes ancestraux des chapeliers, forgerons, sabotiers, salaisonniers, tanneurs, passementiers, etc. C'est aussi la capitale du saucisson sec avec une production de 900 tonnes par semaine. Depuis plus de 600 ans, le mercredi, les forains investissent les rues et les places pour proposer leurs produits durant toute la journée, la matinée du samedi matin étant réservée aux producteurs locaux. Il est une autre spécialité de cette bourgade, c'est le « patchi », une pâtisserie locale fourrée de fruits ou de crème. De nombreuses animations font vivre et vibrer la cité tout au long de l'année, comme la foire, la fête patronale, le grand prix cycliste national, la randonnée pelaude, etc. La ville est aussi une étape sur le chemin de Saint Jacques de Compostelle et les pèlerins sont accueillis dans un gîte aménagé pour eux dans le vieux quartier, près de la Collégiale. C'est pour tout cela que nous vous convions à faire un détour par Saint Symphorien sur Coise, une cité qui mérite une visite.

Contact :

Téléphone : 04 72 24 00 35

Site web :

<http://www.saint-symphorien-sur-coise.fr>

<http://www.montsdulyonnaistourisme.fr>

Période d'ouverture :

Toute l'année, tous les jours.

Tarif(s) :

Accès libre.

Plus d'informations :

<https://base.apidae-tourisme.com/objet-touristique/5593461/>



Le dolmen de la Roche aux Fées

Le dolmen de la Roche aux Fées est un témoin ancien de la présence humaine. Ce mégalithe imposant est niché au cœur de la forêt.

Contact :

Téléphone : 04 78 57 57 47

Email : office.tourisme@ccvl.fr

Site web : <http://www.ccvl.fr>

Période d'ouverture :

Toute l'année.

Tarif(s) :

Accès libre.

Plus d'informations :

<https://base.apidae-tourisme.com/objet-touristique/5593306/>