

Circuits pédestres de la commune de ÉMERINGES

2 circuits : principal 6,6 km plus variante 2,5 km

Peu difficiles, dénivelés modérés

Fonctionnement du balisage : Le logo indique le circuit communal. Le nom du lieu-dit au centre en gras : le lieu où vous êtes. Le nom du lieu-dit en italique : le lieu où vous allez. La flèche de couleur : la direction du circuit



Départ : salle des fêtes / mairie, « aux Benons » (parking).

Circuits agréables qui débutent dans les vignes, serpentent le long d'un ruisseau puis vous emmènent dans les bois. Profitez au passage des beaux panoramas sur Vauxrenard et son château du Thil, puis plus loin, sur la vallée de la Saône.

Situé sur le versant d'une colline, bénéficiant d'une situation exceptionnelle entouré de crus renommés tels que Chénas, Fleurie ou Juliénas, **Émeringes** est un petit village viticole dont les vignerons produisent un **excellent Beaujolais-Villages**, à déguster dans les caves particulières.

Grâce au travail des nombreux bénévoles de la « Fleur Émeringeonne », ce modeste village a obtenu le premier prix de fleurissement au concours départemental puis régional. Les habitants ne sont pas peu fiers de leur classement « **Village fleuri deux fleurs** ». Quand à l'église, elle présente plusieurs styles architecturaux. Son clocher paraît dater du XVIII^{ème} alors qu'elle fut bâtie en 1875.

À voir :

- * L'alambic, témoin d'une tradition de bouilleurs de crus
- * Le pigeonnier, datant du XVI^{ème} siècle, faisait autrefois partie des dépendances de l'Abbaye de Cluny
- * Le château et son parc, dessiné en 1636 par Le Nôtre, créateur des jardins de Versailles
- * La brocante du 1^{er} mai

RENSEIGNEMENTS

Maison de la Randonnée et du Trail

1620 route de Beaujeu
69860 MONSOLS (DEUX-GROSNES)
04 74 04 70 85
contact@maisondelarandonnee.fr

Office de Tourisme du Beaujolais

96 rue de la sous-préfecture
69400 VILLEFRANCHE-SUR-SAÔNE
04 74 07 27 40
contact@destination-beaujolais.com

www.destination-beaujolais.com

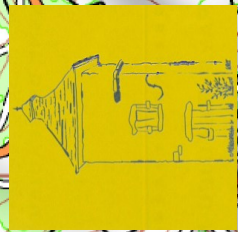
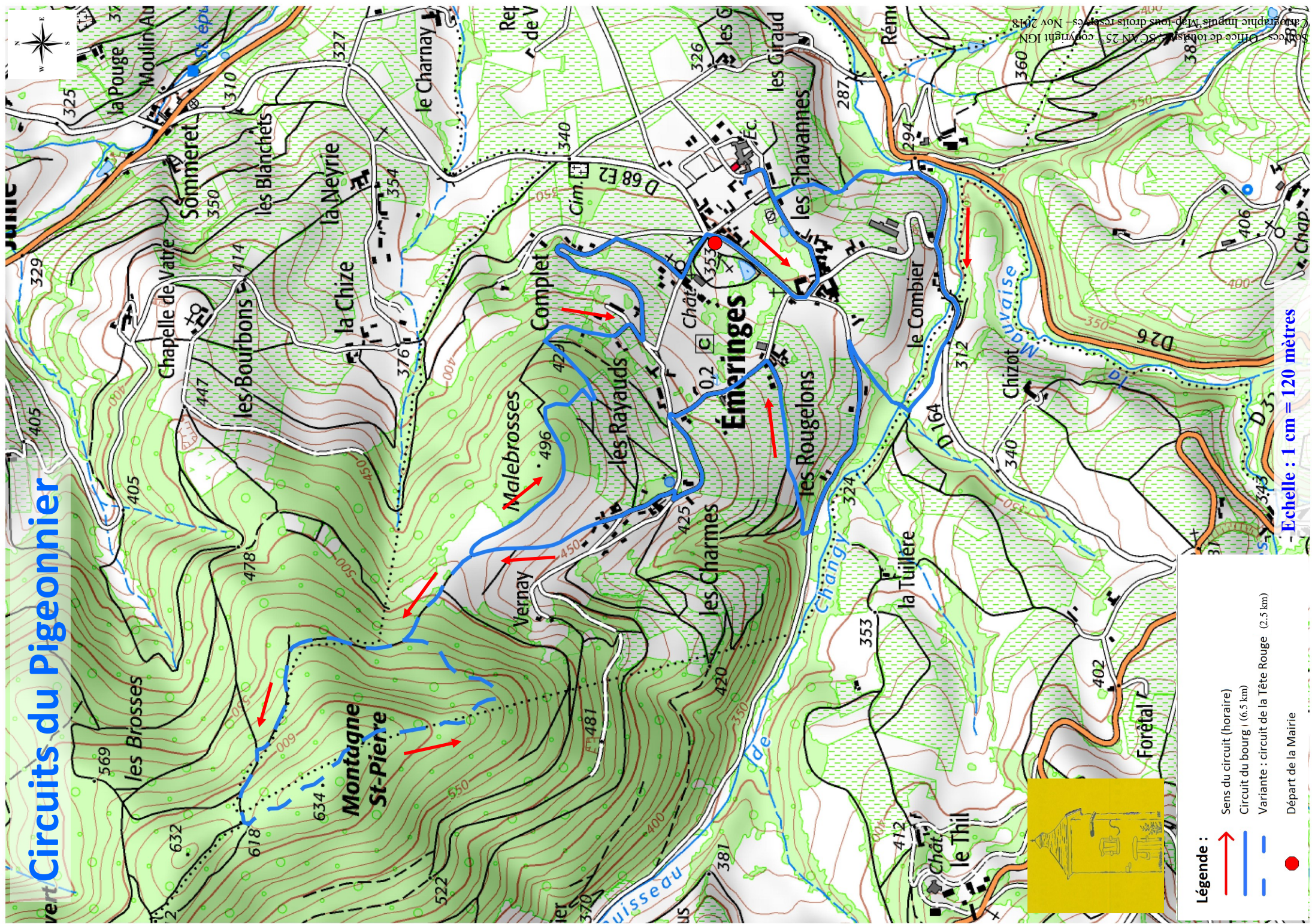
ÉMERINGES







Randonnées pédestres en Beaujolais



vert Circuits du Pigeonnier



Légende :

-  Sens du circuit (horaire)
-  Circuit du bourg (6.5 km)
-  Variante : circuit de la Tête Rouge (2.5 km)
-  Départ de la Mairie

- Echelle : 1 cm = 120 mètres