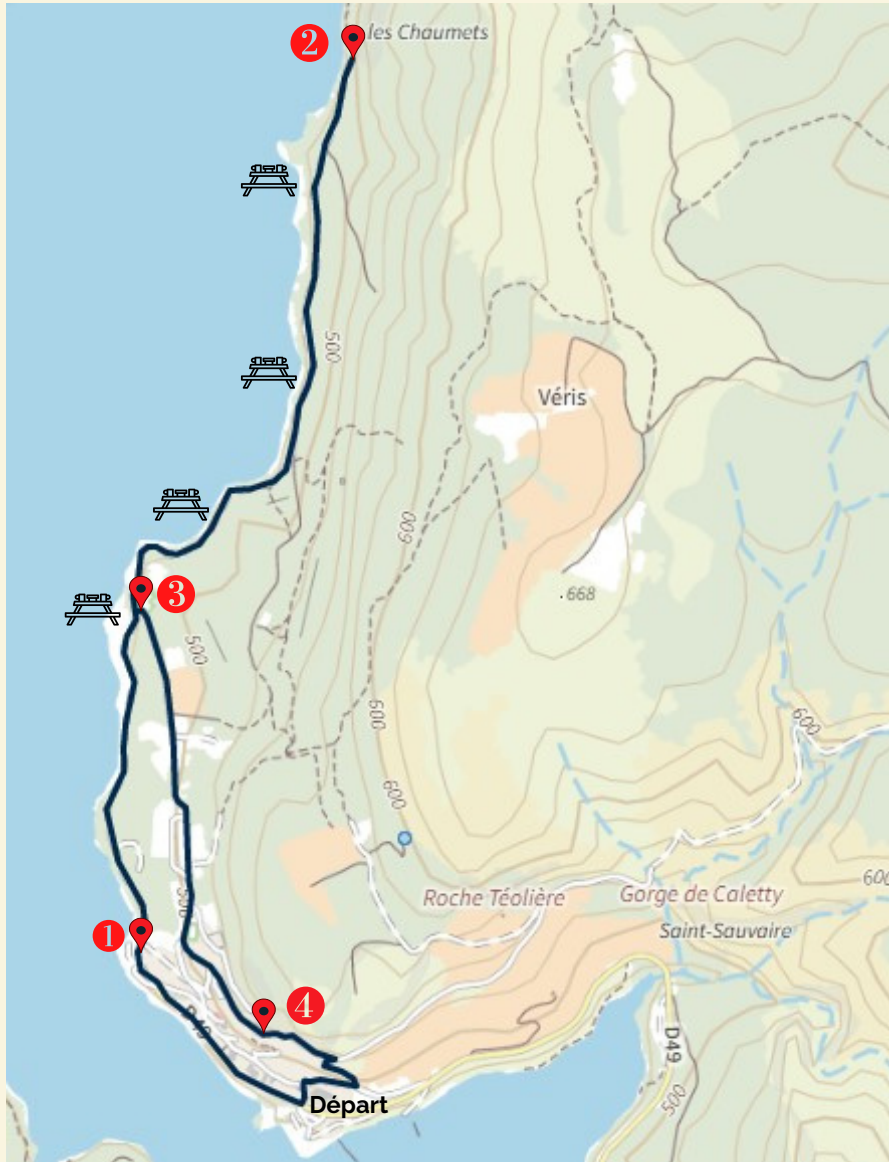


Piste des Chaumets-Bauduen



© géoportail

Environnement: Les Aphyllanthe de Montpellier

L'Aphyllanthes de Montpellier est l'une des plantes les plus caractéristiques des garrigues et des collines de Haute Provence, sous les pins d'Alep et les chênes pubescents où elle fleurit abondamment au printemps. Appelée brégon ou bragalon en Provençal, elle est très appréciée des moutons.



Cette piste vous fera découvrir à l'ombre des sous bois une petite balade

Départ: Du bureau d'information touristique, suivre la "rue des jardins" jusqu'au rond point des aires.

1

Passer à droite du centre nautique de Bauduen pour rejoindre la piste en terre.

2

Une fois arriver au bout de la piste (entrée de forêt par un petit sentier), faire demi tour et revenir jusqu'aux courts de tennis .

3

Après les courts de tennis, bifurquer sur la gauche, sur le chemin de Saint Anne pour rejoindre le village.

4

Panorama du village, sous l'église Saint Pierre.

Pratique : PEDESTRE-VTT

Durée pédestre : 1h-1h30

Durée vélo : 30m

Longueur : 3km

Dénivelé positif : 116m

Difficulté : Facile

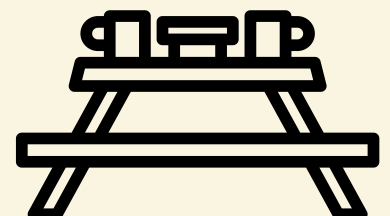

Type : Aller-retour ou boucle

Balisage : Jaune et rouge

Rouge et blanc

Conseil : Idéal en fin de journée pour admirer le coucher de soleil
Pour le vélo familial : aller-retour du départ jusqu'au point 2 (pour éviter une légère côte)

Possibilité de faire du vélo sur la piste



L'été pensez à vous renseigner sur l'accès aux massifs en consultant le site internet : <http://www.var.gouv.fr/acces-aux-massifs-forestiers-du-var-a2898.html> ou par téléphone au 04.98.10.55.41 ou en flashant le qr code sur l'affiche ci-dessous.



Le Var vous accueille,
PROTÉGEZ-LE !



9 FEUX SUR 10
SONT D'ORIGINE
HUMAINE

Rendez-vous sur :
www.var.gouv.fr

Durant l'été, l'accès aux massifs forestiers du Var est réglementé et à certains moments, il peut être interdit.

Une carte interactive renseigne sur les conditions d'accès de chaque massif en fonction du risque incendie.

Elle est actualisée chaque jour sur le site de la préfecture du Var.

Pour la consulter, flashez le code.






Ni feu
ni barbecue
aux abords des forêts



Pas de cigarette
ni mégot jeté au sol ou
par la fenêtre de la voiture



Pas de travaux
sources d'étincelles
près des herbes sèches



Pas de combustible
contre la maison
bois, fuel, butane















Témoin d'un
début d'incendie,
je donne l'alerte
en localisant le feu
avec précision



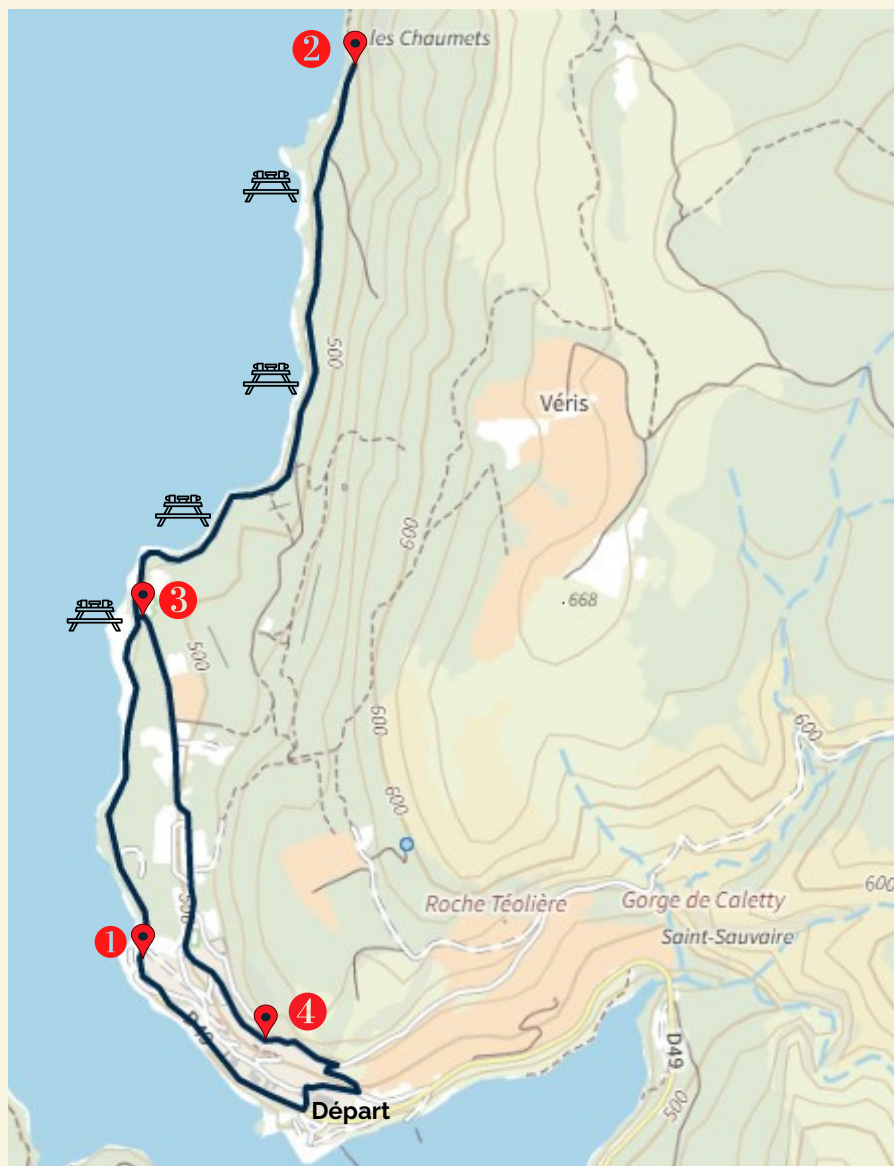
Je me mets
à l'abri
dans une
habitation

LES TYPES DE BALISAGE

	1 GR®	2 GR® PAYS	3 PR®
Type d'itinéraire			
Bonne direction			
Tourner à gauche			
Tourner à droite			
Mauvaise direction			

Bureau de l'information touristique de Bauduen
60 rue grande 83630 Bauduen
09.67.73.43.25- bauduen.tourisme@cclgv.fr
NE PAS JETTER SUR LA VOIE PUBLIQUE

Chaumets-Bauduen trail



© géoportail

Environment: The Aphyllanthe of Montpellier

The Montpellier Aphyllanthes is one of the most characteristic plants of the garrigues and hills of Haute Provence, under the Aleppo pines and the pubescent oaks where it flowers abundantly in spring. Called brégon or bragalon in Provençal, it is much appreciated by sheep.



This trail will take you through the shade of the undergrowth for a short stroll
Departure: From the tourist information office, follow the "rue des jardins" to the roundabout.

1

Pass to the right of the Bauduen water sports centre to reach the dirt track.

2

Once you reach the end of the track (little path encoming to the forest) turn around and return to the tennis courts.

3

After the tennis courts, turn left onto the Chemin de Saint Anne to join the village.

4

Panorama of the village underneath the Saint Pierre's church.

Practice : PEDESTRIAN-BIKE

Duration pedstrian: 1h-1h30

Duration pedestrian : 30m

Length: 3km

Vertical drop: 116m

Difficulty: Easy

Type : Round trip or hoop

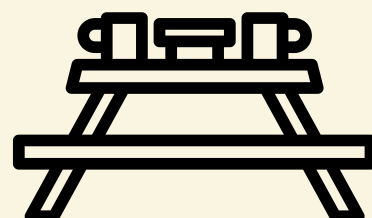

Marking : Yellow and red

Red and white

Advice : Ideal at the end of the day to admire the sunset on the Valensole plateau.

For the family bike: round trip from the start to point 2 (to avoid a slight hill)

Bike allowed on the track.



During the summer think of informing you on the access to the forest by consulting the website : <http://www.var.gouv.fr/acces-aux-massifs-forestiers-du-var-a28g8.html> or by phone at the +33 04.98.10.55.41 or with the qr code on the picture below.



Le Var vous accueille,
PROTÉGEZ-LE !



9 FEUX SUR 10
SONT D'ORIGINE
HUMAINE

Rendez-vous sur :
www.var.gouv.fr

Durant l'été, l'accès aux massifs forestiers du Var est réglementé et à certains moments, il peut être interdit.

Une carte interactive renseigne sur les conditions d'accès de chaque massif en fonction du risque incendie.

Elle est actualisée chaque jour sur le site de la préfecture du Var.

Pour la consulter, flashez le code.






Ni feu
ni barbecue
aux abords des forêts



Pas de cigarette
ni mégot jeté au sol ou
par la fenêtre de la voiture



Pas de travaux
sources d'étincelles
près des herbes sèches



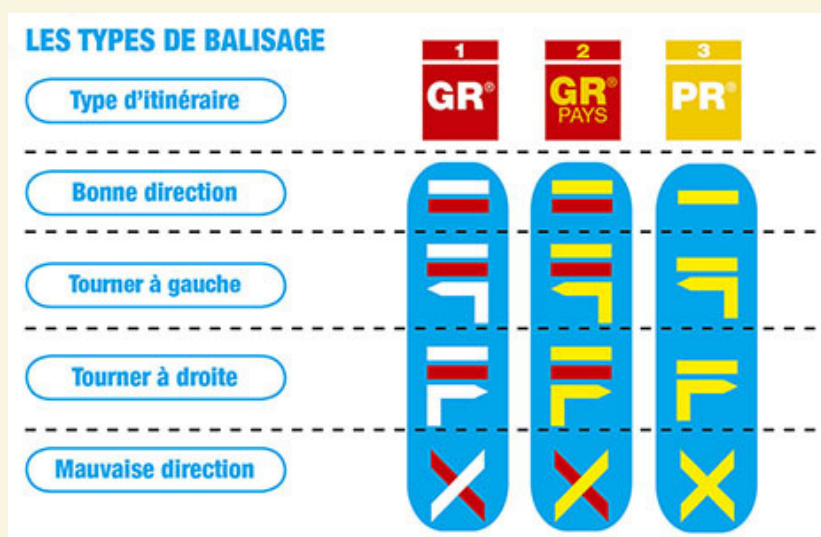
Pas de combustible
contre la maison
bois, fuel, butane



Témoin d'un
début d'incendie,
je donne l'alerte
en localisant le feu
avec précision



Je me mets
à l'abri
dans une
habitation



Tourist information center of Bauduen
60 rue grande 83630 Bauduen
+33 09.67.73.43.25- bauduen.tourisme@cclgv.fr
DO NOT THROW ON THE PUBLIC ROAD