

TOP Crêt de Chalam depuis Forens

↔ 9,3 km

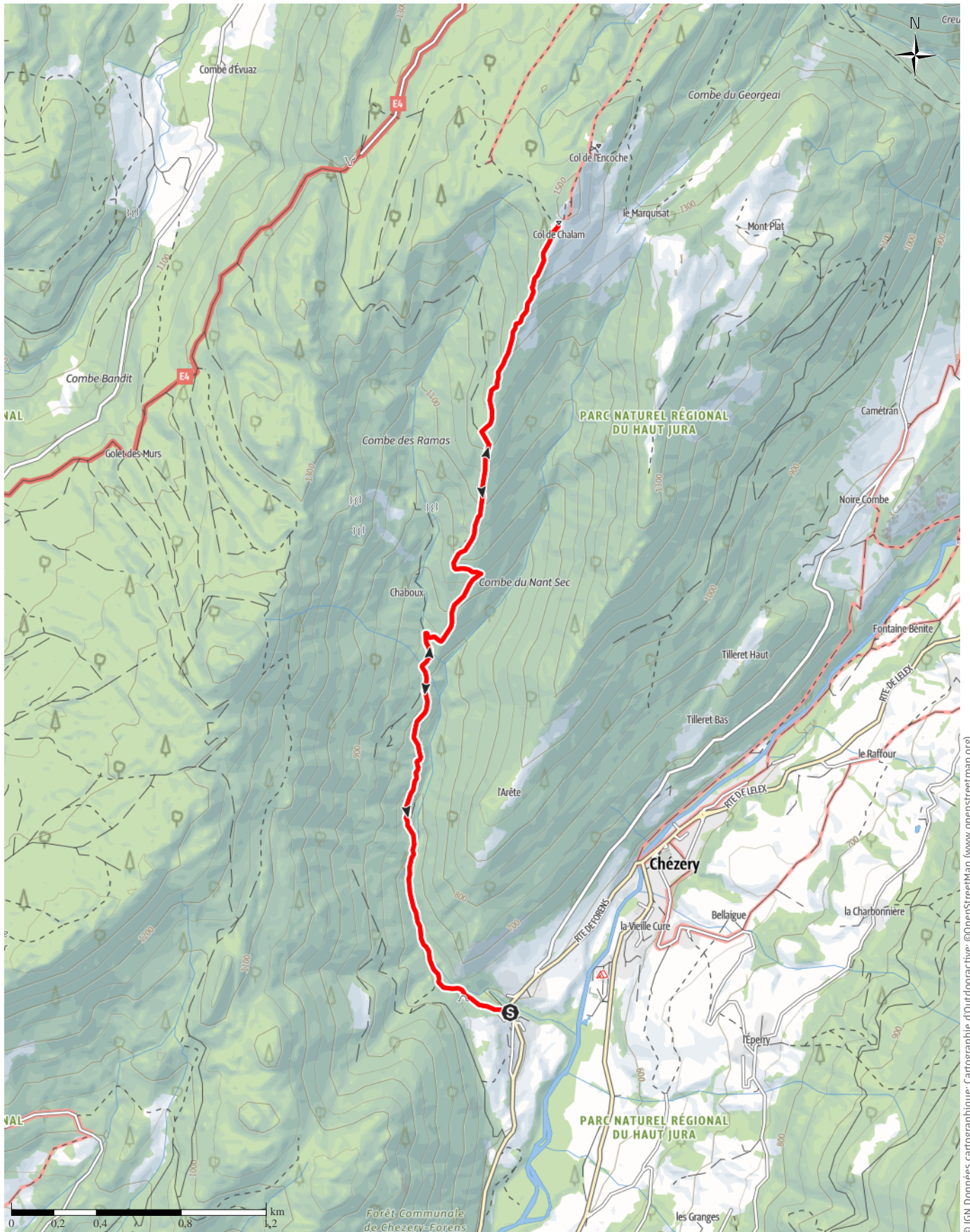
🕒 4:40 h.

▲ 955 m

▾ 955 m

Difficulté

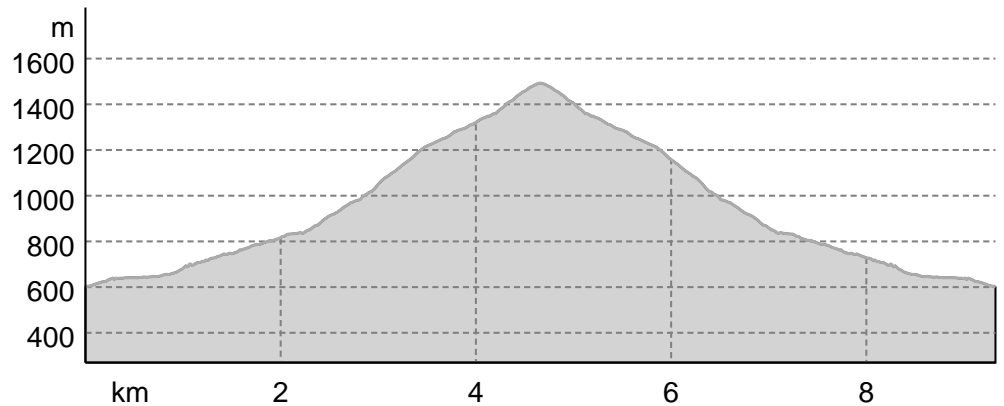
Moyen



© IGN Données cartographique; Cartographie d'Outdooractive; ©OpenStreetMap (www.openstreetmap.org)

TOP Crêt de Chalam depuis Forens

Profil altimétrique



Activité

Randonnée

Distance ↔ 9,3 km

Durée ⌚ 4:40 h.

Dénivelé positif ▲ 955 m

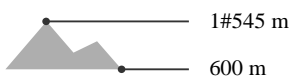
Dénivelé négatif ▼ 955 m

Difficulté Moyen

Niveau physique ●●●●●●

Technicité ●●●●●●

Altitude



Meilleure période pour cette activité

JANV. | FÉVRI | MARS
 AVR. | MAI | JUIN
 JUIL. | AOÛT | SEPT.
 OCT. | NOV. | DÉC.

Évaluations

Auteurs

Expérience ●●●●●●

Paysage ●●●●●●

Autres données de l'activité

Propriétés

Chien autorisé Point(s) de vue

Itinéraire passant par des sommets Aller-retour

Flore



Juliette Thévenard

Mise à jour : 07.08.2023



Nom affiché
 Pays de Gex et sa Station Monts Jura

135 Rue de Genève
 01170 Gex
 Ain
 Tél. (+33) 4 50 28 09 16
 Mobile
 contact@paysdegex-tourisme.com
 https://www.paysdegex-montsjura.com/

Le Crêt de Chalam est un sommet incontournable du massif du Jura, en plus d'avoir une vue sur la vallée de la Valserine, nous pouvons aussi admirer la Haute Chaîne du Jura, et cerise sur le gâteau, par jour de beau temps, même le Mont Blanc pointe le bout de son nez.

Départ depuis le hameau de "Forens", avec du dénivelé. Une première partie en forêt, jusqu'à l'arrivée sur la crête. Sur les derniers kilomètres, l'ascension se termine avec quelques marches. Au sommet, une vue fabuleuse vous attend ! Au retour, pensez à vous arrêter à la cascade de l'Etrès, qui est d'une beauté sans paraître !

Note de l'auteur

Attention, le chemin qui redescend de l'autrecôté du Crêt de Chalam, et qui mène à la Borne au Lion, n'est plus référencé sur les nouvelles cartes IGN, donc plus entretenu, même s'il est très attrayant au premier instant, il se transforme vite en cauchemar pour les personnes qui sont mal équipées. ... sentier escarpé.

TOP Crêt de Chalam depuis Forens**Consignes de sécurité**

Avant de partir :

Se renseigner sur la météo générale et locale en s'assurant de l'absence de précipitations

S'informer sur la marche d'approche, hauteur de l'itinéraire, temps de parcours, réchappe possible (carte IGN, GPS, topo-guide, etc...)

Informez un proche de votre objectif et le recontactez en cas de changement : horaires départ et retour, nombre de participants avec le numéro de téléphone de chacun, véhicule(s), parking

Évitez de partir seul, utilisez un matériel conforme à la pratique de l'activité, réglé et en bon état, lampe frontale, trousse de secours complète, couverture de survie, etc.

En cas de problème, appelez le 112 (numéro d'urgence européen)

S'équiper

Avoir des chaussures de randonnée, des bâtons pour ceux qui le souhaitent, un couvre-chef.

Pensez à bien préparer votre randonnée : l'eau, snacking, vêtements adéquats...

Itinéraire**Point de départ de l'activité**

Forens

Coordonnées :

DD: 46.215351, 5.857754

DMS: 46°12'55.3"N 5°51'27.9"E

UTM: 31T 720418 5121945

w3w: ///énoncer.dévorant.ramenant

Point d'arrivée de l'activité

Forens

Itinéraire

Le point de départ est situé à Forens sur la RD14 à proximité d'un pont traversant le ruisseau de Forens (se garer à proximité de l'arrêt de bus). (D/A.) En direction de Chézery et un peu avant le pont, vous empruntez un chemin goudronné sur la gauche qui a rapidement une pente ascendante (un panneau indique l'accès au Crêt de Chalam en 3 h.). En cours, vous remarquerez l'entrée d'une grotte dont l'accès est bouché. Un chemin non goudronné, en surplomb du ruisseau, continue avec une pente ascendante. À une intersection, un

panneau indique à droite la direction de la Cascade des Êtres à 10 min. Vous pouvez faire un petit détour sur ce lieu si vous le désirez. Sinon, continuez le chemin tout droit en direction du Crêt de Chalam. Traversez le pont (un panneau Stop suivi d'un sens interditsont présents). À partir de ce moment, le chemin commence à avoir une déclivité plus importante. À proximité du Petit Mannot (en restauration lors de mon passage), un sentier situé à gauche de la maison commence à grimper avec une bonne pente (avec l'avantage d'être en sous-bois). Vous passerez un peu plus loin à proximité de ruines correspondant au Grand Mannot. Vous continuerez ensuite pendant un bon moment sur le sentier en pente raide et toujours en sous-bois. Une fois sorti de la forêt, vous pourrez vous dire que le sommet n'est pas trop loin. Vous y accéderez via quelques escaliers en état moyen. Profitez de la vue du Crêt de Chalam et de ses 2 tables d'orientation : à l'Est, vous visualiserez au premier plan la chaîne imposante des Monts du Jura (Crêt de la Neige -1 720 m, Le Reculet -1 718 m, Colomb de Gex -1 688 m, La Dôle -1 677 m, etc...). Si vous avez un peu de chance, la vision du Mont-Blanc sera également possible. Retour par le même chemin.