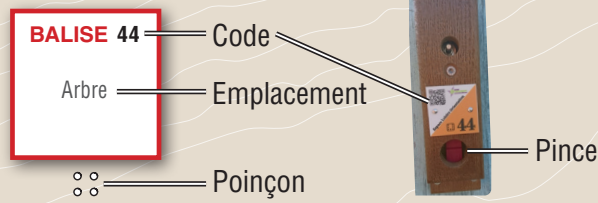


Comment ça marche ?

- 1- Oriente la carte et repère le départ.
- 2- Choisis un itinéraire pour aller du départ à la balise ①.
- 3- Utilise la pince pour poinçonner.
- 4- Réponds à la question du dépliant.
- 5- Continue vers les balises suivantes en respectant l'ordre.



Bonne découverte !

PARCOURS

Ludique enfant

Difficulté en orientation Facile

Accès 4 saisons

→ 2,5 km | 11 balises

▲ 40 m | ⌚ +/- 1 h 30

Recommandations

Il est de la responsabilité de tout pratiquant d'estimer ses capacités à pouvoir pratiquer la course d'orientation sur cet espace.

Au cours de votre pratique, merci de respecter les différents usagers.

- Soyez discrets, des personnes vivent et travaillent au quotidien.
- Restez sur les itinéraires, ne coupez pas à travers les prairies.
- Respectez les aires de stationnement, les propriétés privées et la réglementation.
- Ramassez vos déchets, ne laissez rien sur le sol, des poubelles sont à votre disposition.



L'application Suricate permet de signaler les problèmes que vous rencontrez lors de la pratique d'un sport de nature (erreur de balisage, besoin de sécurisation...)

Numéro d'urgence 112

La commune de Viry se situe à 516 mètres d'altitude, au nord-ouest du département de la Savoie à 10 kilomètres de Genève. Avec 2616 hectares, elle est la plus grande commune de plaine de Haute Savoie. Avec son climat continental, Viry est habituée à voir tomber des flocons au cours de la saison froide et pourtant elle compte plus de 2000 heures d'ensoleillement par an !

Viry se distingue par son histoire riche et particulière. Ce n'est que depuis 1860 qu'elle fait partie de la France. La commune faisait auparavant partie du Comté du Genevois annexé à la Savoie en 1401. Les habitants de Viry, les Virois, étaient 5 497 en 2019. Se promener à Viry, c'est traverser des paysages variés et se plonger dans son histoire singulière : elle porte le nom de l'une des plus illustres familles du duché de Savoie. On retrouve Viry dans des parchemins anciens grâce à la très ancienne famille de Viry dont un membre repose au Panthéon. Composée de treize hameaux très différents, Viry abrite des sites classés du fait de leur remarquable richesse floristique et de leur faune entomologique comme les Teppes de la Repentance, le crêt de Puits et la Vigne des Pères.

Autres parcours

D'autres parcours sont disponibles en Auvergne-Rhône-Alpes et en Haute-Savoie. A proximité de Viry, deux parcours sont à découvrir sur la commune de Saint-Julien-en-Genevois.



Pour aller plus loin dans votre découverte de la course d'orientation, il existe 3 clubs en Haute-Savoie.

Toutes les infos à découvrir sur le site du comité départemental de course d'orientation de Haute-Savoie : cdco74.fr

Plus d'informations : www.viry74.fr

Retrouvez tous les Espaces Loisirs Orientation en Auvergne-Rhône-Alpes sur www.lauraco.fr



Viry

Parcours d'Orientation Ludique



BALISE 61 1 La Villa Mary

Bosquet, bord Est

Votre aventure commence ici, dans la rue Villa Mary. La Villa Mary est la construction qui se trouve dans le grand parc boisé situé au Sud Est. Dans quelle BD un bâtiment qui ressemble à la Villa Mary est-il représenté ?

- 1) Astérix et Obélix
- 2) Tintin
- 3) Les petits diables



Indice : l'autre nom de la Villa Mary est le Château de Moulinsard. Tu as la bonne réponse ? Bravo. Dirige-toi maintenant vers le Passage des Justes pour la suite du parcours.

BALISE 62 2 Le Passage des Justes

Angle clôture

Tu empruntes actuellement le Passage des Justes. Mais au fait, qu'est-ce qu'un « Juste parmi les Nations » ?

- 1) Une personne qui se comporte ou qui agit conformément à la Justice
- 2) La plus haute distinction de l'Etat d'Israël, décernée pour honorer celles et ceux qui ont mis leur vie en danger pour sauver des Juifs
- 3) Une personne qui a bien fait ses devoirs, car elle a bon à toutes les questions

BALISE 63 3 Jardin de la Résistance

Banc

Quel a été le rôle de Gérard Bochet pendant de la Seconde Guerre mondiale ? Résous ce rébus pour trouver la réponse :



[Empty box for rebus answer]

BALISE 64 4 Le château

Panneau

Quelle famille a fait construire la Villa Mary ?

- 1) la famille Nobert
- 2) la famille Gondrand
- 3) la famille Nongrand

BALISE 65 5 Un arbre remarquable

Bâtiment, côté Est

Quelle est l'essence du plus gros arbre de ce parc ?



1) Chêne 2) Acacia 3) Séquoia 4) Bananier

Indice : compare la silhouette de l'arbre avec un gros tronc que tu vois en direction du sud avec chacune des ombres ci-dessus.

6 Les jardins partagés

Que signifie le mot "partage" dans le jardin partagé ? Trouve la mauvaise réponse.

- 1) Il faut aider à cultiver pour pouvoir récolter
- 2) On jardine tous ensemble et on plante pour se nourrir
- 3) Chacun donne du temps pour faire grandir les légumes
- 4) On a tous une part selon son âge

BALISE 66

Panneau

7 Le Pays du Vuache

BALISE 67

Arbre (bouleau)

Viry fait partie du Pays du Vuache. On aperçoit d'ailleurs au loin cette montagne, vers l'Ouest. Quelles espèces remarquables nichent dans le Vuache ? Il y a deux bonnes réponses.



1) Le Grand-Duc d'Europe 2) Le Phoenix 3) Le Faucon Pélerin 4) Le Condor

8 La coulée verte

BALISE 68

Passerelle, côté Est

Le pont t'a permis de traverser la « coulée verte » et tu es entré dans Ecovela, le premier éco-quartier de Haute-Savoie. Pourquoi a-t-on construit un éco-quartier ?

- 1) Quand on crie dans le quartier, on entend l'écho comme dans les montagnes
- 2) Les maisons sont économiques car elles sont construites en boîtes d'œuf et bouteille en plastique.
- 3) C'est un quartier fait d'habitations plus respectueuses de la Nature et l'Homme.

9 L'Ellipse

BALISE 69

Panneau

Le bâtiment situé au Sud-Est accueille la salle communale, la médiathèque et la MJC de Viry. Son nom est tiré de la forme géométrique de la plus grande salle. Quel est-il ?

- 1) Le Cercle des poètes disparus
- 2) L'Ellipse
- 3) Le Carré VIP


Indice : tu trouveras la réponse sur le grand mur rouge.

10 L'Eglise

BALISE 71

Panneau

A quel Saint est dédiée l'église de Viry ? Résous ce rébus pour trouver la bonne réponse.



11 Place des Aviateurs

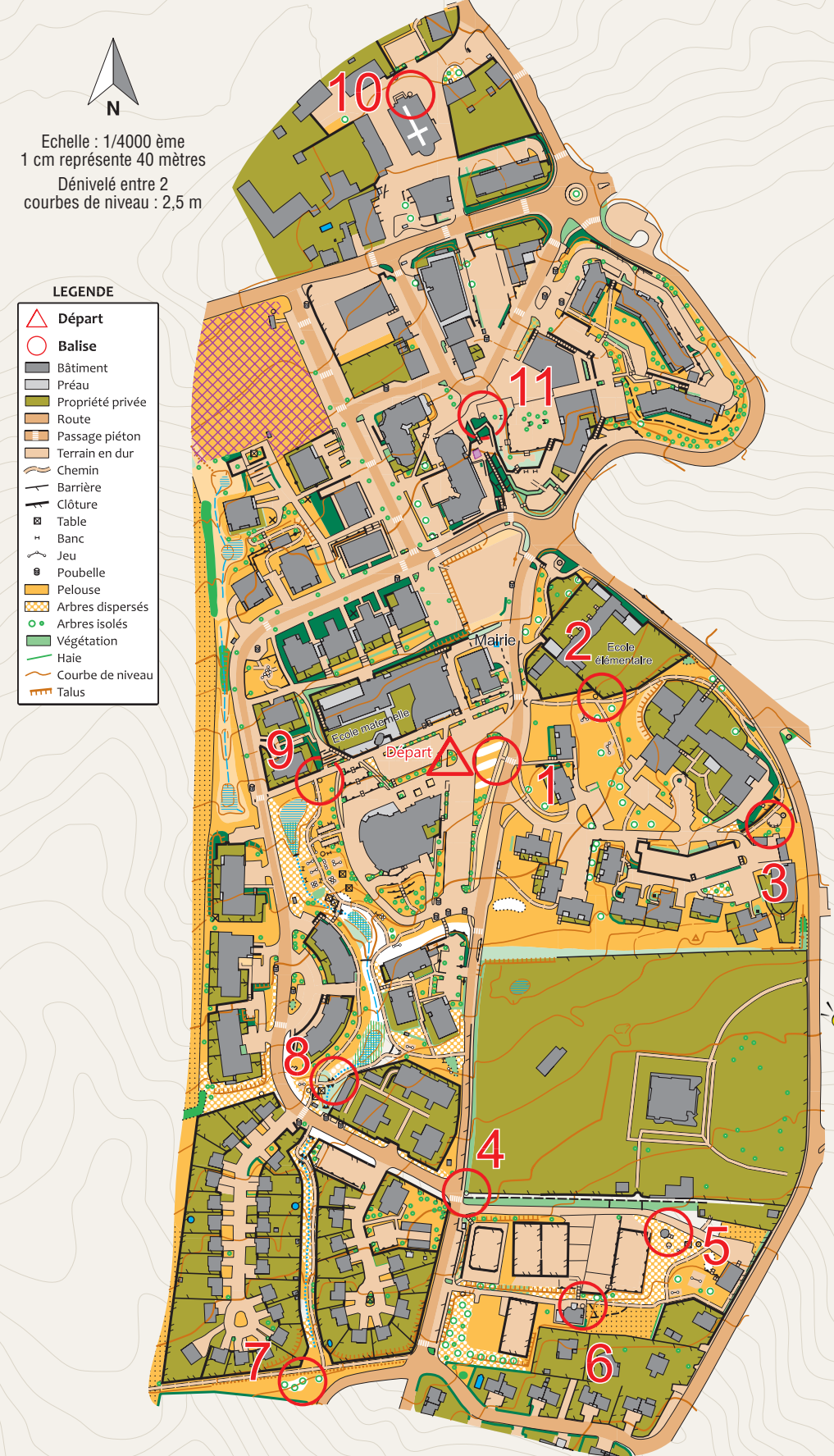
BALISE 72

Panneau

Viry est une ville pionnière de l'aviation. Le meeting aérien d'août 1910 restera dans les mémoires. Il fit de Viry la ville des premiers records. A quelle altitude Henri Speckner parvient-il à voler sur près de 200m en avril 1910 ?

- 1) 7 mètres
- 2) 1500 mètres
- 3) 300 km

Bravo, tu es arrivé à la fin du parcours. J'espère qu'il t'a plu. N'hésite pas à le faire découvrir à tes copains !



Carte de course d'orientation 2020 / Cartographe : Franck Dechavanne / La reproduction de l'ensemble des supports cartographiques est autorisée pour l'usage unique de ce parcours permanent d'orientation et à l'exclusion de tout autre usage. Cet équipement a été mis en place avec l'assistance technique de la Ligue Auvergne Rhône Alpes de course d'orientation / Crédit photo : mairie de Viry. Edition 2022.

Réponses : 1-R2 / 2-R2 / 3-RESISTANT / 4-R2 / 5-R3 / 6-R4 / 7-R1 et R3 / 8-R3 / 9-R2 / 10-SAINT-AURICE / 11-R1