

20 Carte IGN 1:25 000 n°2731 Est - 2831 Ouest
© I.G.N. - Paris 1990 / 1995 - Autorisation n°50-1814
reproduction interdite


le **Mont d'Uzore** dans la **plaine du Forez**, les **Monts du Forez** et **Pierre sur Haute**, enfin les **Bois de l'Hermitage**.

Pour reprendre le circuit, rejoindre l'église (2). Puis croiser la route, passer sous la place des Tilleuls en longeant le mur. Passer à droite du transformateur (4). Emprunter la descente en direction du hameau de Rory.

Continuer cette route pendant 800 m., puis emprunter un chemin à droite avant la traversée de la « goutte » (5).

Conservé ce chemin sur 1,3 km, en remontant la goutte de Prébende (photo C), pour rejoindre le croisement du point (6). Prendre à droite pour rejoindre le bourg de **Ailleux**.

Au croisement de la **Font (7)**, on découvre à droite un grand corps de bâtiment qui montre des étapes successives de construction en pisé (photo D). Passer à droite de la croix pour rejoindre l'église.



Départ de la place de l'église (1). Contourner la **Pierre des Morts** (photo A) bloc de granite surmonté de la croix de l'ancien cimetière. Sortir de la place à gauche en descendant en direction de l'école. Continuer à gauche : passer entre l'école et la croix en **Pierre de Volvic** (photo B).


Dans la descente à 100 m, laisser un premier chemin à gauche ; traverser le hameau de Miallet, puis laisser un chemin en contre-haut à droite.


Conservé ce chemin jusqu'au village de **Cezay** (1,3 km) et rejoindre la D21 au pied de l'église (2).

Aller-retour au Volcan de Cezay : piton basaltique du **Pay (3)** (distance de 700 m). Laisser l'église à droite et emprunter la montée en direction de Pransemange sur 150 m.

Emprunter le chemin balisé à droite en direction de la Madone.

Le Pay (3), ancien volcan constitué d'orgues basaltiques. Présence d'un bosquet de « pins boulange » ou « pins à tailler ». De la table d'orientation, on profite d'un vaste panorama qui découvre notamment les **Monts du Beaujolais**, les **Monts du Lyonnais** et la **Tour Matagrin**, les **Monts du Pilat**,





Histoire

L'origine du nom de Ailleux viendrait peut-être d'**Alliacus**, Général commandant une légion romaine. Le village s'est aussi appelé **Aalleu** en 1209, **Aleu** en 1269, **Aylliaci** en 1348, **Alliau** en 1754 et **Allieu-en-Bussy** en 1770.

Préhistoire : hachette de pierre polie, silex, serpentine et autres pierres dures taillées, trouvées à la Croix d'Urfre et à la Croix d'Ailleux.

Époque romaine : à la Croix Lugnier en bordure de la voie romaine d'**Agrippa** qui est en limite avec les communes de Cezay et St Martin la Sauveté, les fouilles des substitutions d'un important centre d'habitations ont révélé, un tronçon de colonne, 3 monnaies romaines, une clé en fer et de la céramique.

À Domois (en latin Domus, la maison) un puits fouillé par **Vincent Durand** a donné un plat en bronze, 2 bagues, une épingle, de la céramique sigillée et 2 peignes en bois.

Moyen-Âge et Renaissance : **église St Pierre** (photo E), voir la dédicace datée de 1551. Le plan de l'édifice est en croix latine, la construction toute en granite mesure 16,30 m x 4,90 m. Un porche en charpente abrite le portail d'entrée qui est plein cintres. Il est composé de plusieurs voussures à nerfs carénés, avec pinacles latéraux et archivolte en accolade enrichie de feuillages. L'intérieur est voûté sur nervures sans chapiteaux. Remarquer les deux clés de voûte, celle de l'entrée, représente les armes du Roi de France dont les fleurs de lys sont mal gravées (pointes tournées vers le bas de l'arc, presque un crime de lèse-majesté). L'autre clé de voûte représente les armoiries de Chamboduc de St Pulgent. Remarquer aussi le très bel arc triomphal en ferromerie orné de feuillages et de lys fleuris entourant un crucifix.

Sur la place, la **Pierre des Morts** (photo A), qui supporte actuellement la croix de l'ancien cimetière et qui servait à déposer le cercueil lors de la levée de corps faite par le clergé.

Texte de M. Édouard Crozier



COMMUNAUTÉ DE COMMUNES
Pays d'Astrée

Ailleux

Chanteperdrix



Balisage : blanc et jaune
Chemin E



Parcours de 4,5 km,
155 m de dénivelé
1H30, très facile.



À découvrir : Ferme en pisé,
Orgues basaltiques.

Panorama exceptionnel sur Côte Roannaise,
Monts du Lyonnais, Tour Matagrin, Le Pilat,
Le Mont d'Uzore, Pierre sur Haute
et les Monts du Forez..

Départ : Place de l'église.

