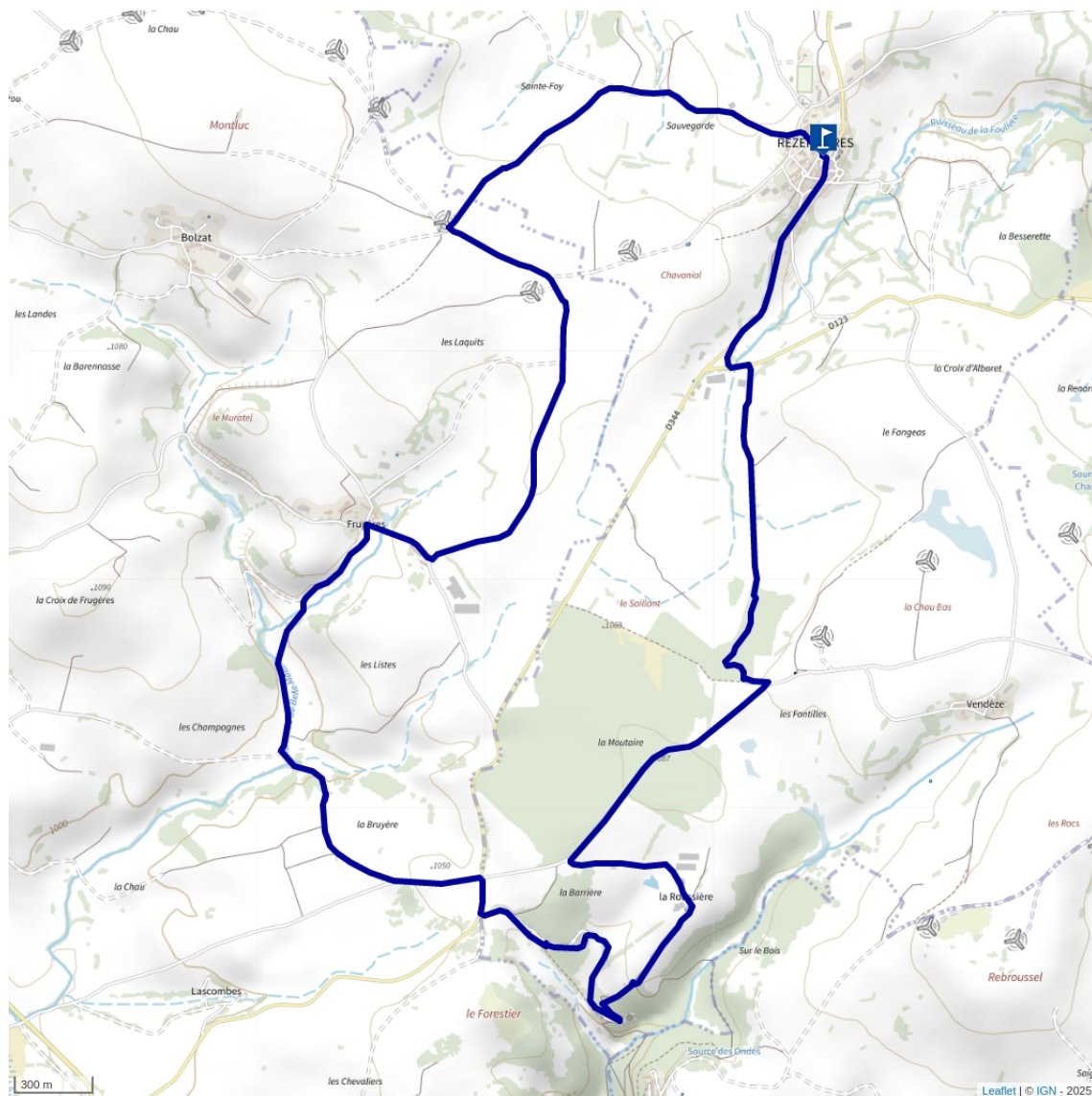


Circuit VTT n°18 : La Roussière




Saint-Flour communauté, Pôle
de pleine nature
Tél. **04 71 60 22 50**
www.pays-saint-flour.fr

 **Départ : Le bourg
Rézentières**

 **2h00**

 **12 km**

 **241 m**

 **Boucle**

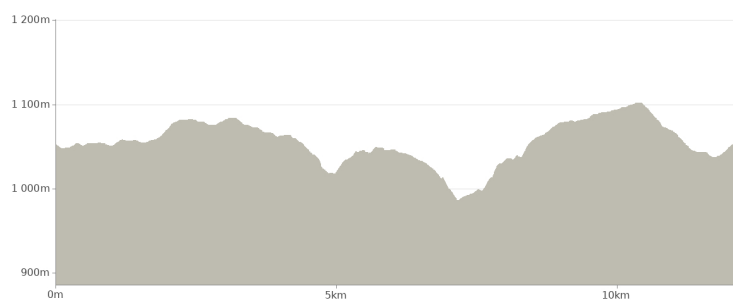
 **Bleu**



LES + RANDO

Point de vue sur les monts
du Cantal

Vous traverserez des paysages divers, avec une magnifique vue sur les monts du Cantal.



Fichiers GPX et carte
sur l'application
rando.cantal.fr



Aménagements et entretien des circuits :
Saint-Flour Communauté
www.saint-flour-communaute.fr

**Site VTT
FFC
n°132**




PÉRIODES D'ACCESSIBILITÉ : Toute l'année. Sous réserve de conditions d'enneigement et météorologiques favorables.

BALISAGE : Bleu

*Conditions d'accueil des animaux : Chiens interdits en raison de la présence de troupeaux.

Au départ de Rezentières, vous découvrirez des paysages variés, avec des points de vue sur les monts du Cantal, le mont Journal et la Planèze, avant de descendre dans les bois de la Roussière, où un château (Privé) est construit au fond d'un vallon. Vous terminerez par les hauts plateaux et par le passage impressionnant sous les éoliennes de la commune. Enfin, l'Astrassadou vous accueillera pour un rafraîchissement bien mérité.



**SIGNALER
UN PROBLÈME**
sentinelles.sportsdenature.fr



BALISAGE VTT

- Circuit local
- Circuit de plus de 80 km
- Circuit passant par un parc naturel régional

Direction



N° des circuits



Prudence ralentir



Fausse route



Croisement

EN VTT

- Très facile
- Facile
- Difficile
- Très difficile



EN VTT
ELECTRIQUE

www.meteofrance.com
08 99 71 02 15

URGENCES :

15 **17** **18** **112**
SAMU POLICE POMPIERS NUMÉRO D'URGENCES EUROPÉEN