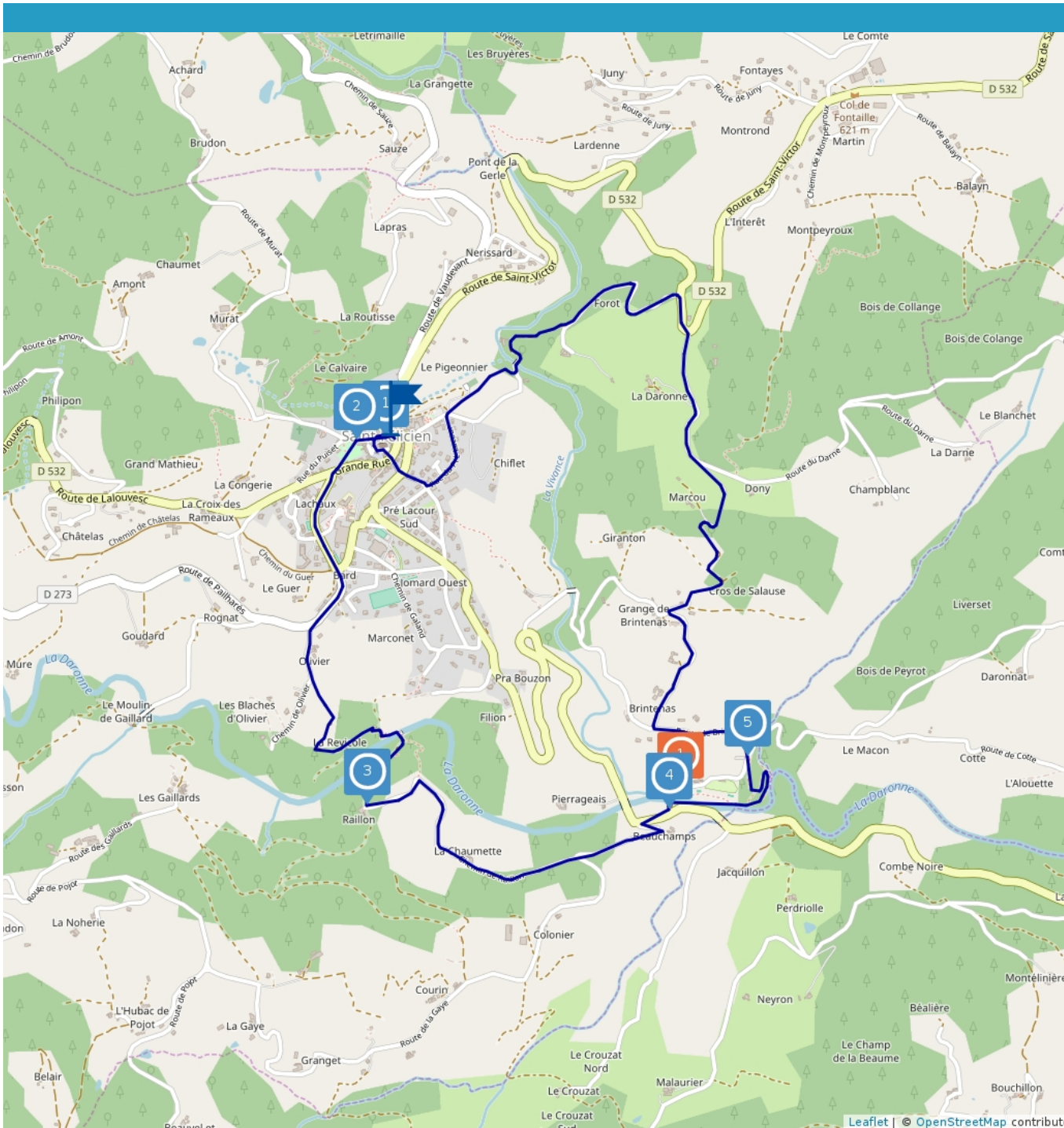

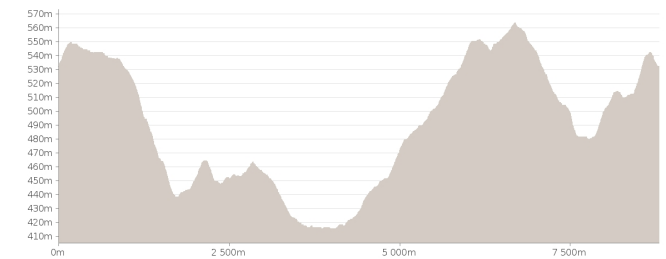


# Parcours VTT N°1



Stéphane Vesillier



Ce circuit est composé de 1 point d'intérêt et de 5 infos parcours

Cet itinéraire vous est fourni à titre indicatif. Cirkwi ne certifie pas la fiabilité des informations contenues dans les textes, cartes ou photos de cet itinéraire. Retrouvez plus d'infos sur [www.cirkwi.com](http://www.cirkwi.com)



Mise à jour le 15/01/18 par Hermitage Tournonais Tourisme et généré par [www.cirkwi.com](http://www.cirkwi.com)

Parcours VTT N°1 Bleu selon la cotation de la Fédération Française de Cyclisme. Le circuit passe par la passerelle de Raillon, Pierrageay et Brintenas.

**Contact :**

Téléphone : 04 75 06 06 12

Email : [info@tourisme-saintfelicien.fr](mailto:info@tourisme-saintfelicien.fr)

Site web : <http://www.tourisme-saintfelicien.fr/>

Facebook : <http://www.facebook.com/Pays.Saint.Felicien>

Twitter : <https://twitter.com/PaysStFelicien>

**Période d'ouverture :**

Toute l'année : ouvert tous les jours.

**Plus d'informations :**

<https://base.apidae-tourisme.com/objet-touristique/376877/>



Proposé par : **Hermitage Tournonais  
Tourisme**

"Ce PDF a été généré à partir de Cirkwi,  
la plateforme de partage d'activités  
touristiques qui vous fait voyager"

[www.cirkwi.com/circuit/19691](http://www.cirkwi.com/circuit/19691)



1

1360 Route de Brintenas - 07410 Saint-Félicien - Altitude : 545m

Campings



## Camping Municipal de Pierrageai

Le camping caravaning de Pierrageai est situé au bord de la rivière de la Daronne. Il possède 50 emplacements ombragés, une piscine municipale, un restaurant pizzeria, une aire de détente, des jeux pour enfants et un parcours Arboretum Situé au pied des hauts plateaux ardéchois et en lisière de la vallée du Doux, à mi-chemin entre Annonay et Tournon sur Rhône. Berceau de l'Ardéchoise, le plus grand rassemblement cyclo-sportif européen. Activités sur le camping : jeux d'enfants, ping-pong, pétanque, terrain de volley gratuits. Piscine municipale gratuite, non couverte, ouverte du 17 juin au 31/8. Pêche en rivière. Services : bar-restaurant (avril à septembre). Lave-linge, tables de pique-nique. Activités et services à proximité : à 2 km, tennis, sentiers de petites randonnées balisés (balades accompagnées juillet/août). A 8 km, équitation. A St Félicien (2 km), ensemble de commerces, centre de loisirs sans hébergement (juillet/août de 4 à 11 ans) A Annonay (30 km) grande surface. Attractions touristiques : Eglise romane, route des cimes par le col du Buisson. Dans un rayon de 15 km, villages de Vaudevaut, Arlebosc,

Boucieu-le-Roi, Chemin de Fer (train à vapeur) du Vivarais. Table d'orientation à St Victor. Pailharès : village ardéchois miniature. Gorges du Doux.

**Période d'ouverture :**

Du 01/04 au 30/09.

**Classement et capacité :**

2 étoiles et 50 emplacements classés

**Tarif(s) :**

Prix électricité / jour : 3,50 (16 Ampères)

Prix adulte / jour : de 3,50 à 5 (+ 12 ans)

Prix enfant / jour : de 2 à 3 (4 à 12 ans)

Prix animal / jour : de 1 à 2

Prix emplacement camping-car : de 5,10 à 7



Prix voiture / jour : de 1,60 à 2

Prix par personne supplémentaire : de 3,50 à 5 (à partir de 12 ans).

**Plus d'informations :**

<https://base.apidae-tourisme.com/objet-touristique/162813/>

**Conditions d'accueil des animaux :**

vacciné et tenu en laisse

**Contact :**

Téléphone :

09 83 80 17 31

07 61 41 24 30

07 61 41 24 30

Email : [camping.pierrageai@gmail.com](mailto:camping.pierrageai@gmail.com)

Site web : <http://www.campingsaintfelicien.fr>

1

**Le Village - 07410 Saint-Félicien - Altitude : 542m**

2

**Rue du Puset - 07410 Saint-Félicien - Altitude : 549m**

3

**Raillon - 07410 Saint-Félicien - Altitude : 463m**

4

**D234 - 07410 Saint-Félicien - Altitude : 419m**

5

**Brintenas - 07410 Saint-Félicien - Altitude : 423m**