

Les thermes



COMMUNAUTÉ DE COMMUNES
Pays d'Astrée

14

Sail sous Couzan

Mont Miolin



Toute une histoire s'offre à vous. Sail sous Couzan est célèbre par son eau minérale gazeuse, sa station thermale sous le Second Empire, son prieuré bénédictin (site clunisien), son château « le Couzan » (photo A), le plus beau château fort du département de la Loire (dixit Télérama 07/2005), ses sculptures contemporaines parsemées sur toute la commune. Vestige de la période faste de l'exploitation des sources d'eaux minérales, le kiosque atteste de l'authenticité de cette activité jadis prospère.


Si vous ralliez «Le Grand Miolin» à 691 m., cet ancien volcan, partie intégrante de la chaîne des volcans qui s'étend jusqu'en Auvergne, vous pourrez imaginer les couleurs et les parfums présents lorsque l'agriculture se caractérisait par de nombreuses cultures fruitières et vnicoles.

Aujourd'hui encore, la statue de St Vincent, patron des vigneron, se trouve à l'église St André et témoigne du fort développement du vigneronnage sur la commune. Si vous observez le ciel entre mars et septembre, vous pouvez avoir la chance de voir un vol plané et majestueux d'un rapace rare « le circaète Jean le Blanc » à la recherche d'une proie, quelques couples ont été identifiés sur la commune par la Ligue de la Protection des Oiseaux (LPO).



(A)

Lignon de l'Astrée



Balisage : blanc et jaune
Chemin M



Parcours de 10 km
368 m. de dénivelé
3H00, moyen.



À découvrir : Église St André, site clunisien,
Kiosque (ancienne source),
Grand Miolin, point culminant 691 m,
Forteresse de Couzan (photo A).



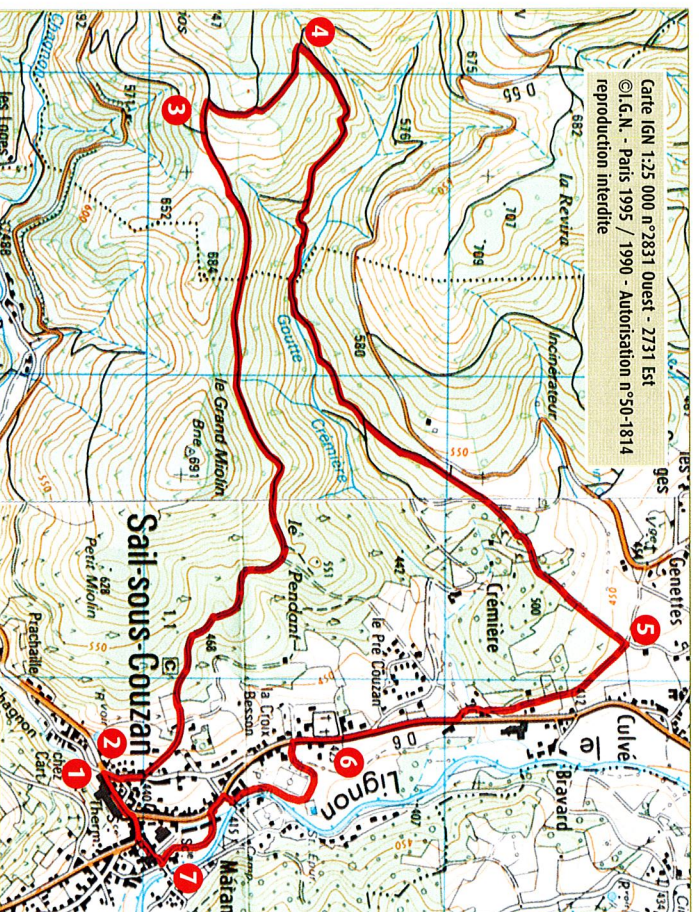
Départ : Point Info Estival
de Sail sous Couzan.

(B)



(A)

Mont Miolin



Départ du **Point Info Festival** de Sails sous Couzan **(1)**, magnifique vue des anciens bains et douches communaux (photo E).

(2) Prendre la route de St Just, parcourir environ 200 m et prendre la deuxième à droite jusqu'à la croix, prendre à gauche le chemin goudronné. Laisser à gauche puis à droite les départs de deux chemins et monter tout droit le chemin en terre en face.

Arriver sur un plateau déboisé : **le Pendant**, laisser à droite le chemin qui redescend (circuit Le Pendant), continuer à monter à travers le bois. A un moment il y a la possibilité de bifurquer à gauche pour rejoindre le point culminant de Sails « le Grand Miolin » 691 m., où il y a les vues sur la plaine du Forez, les Monts du Forez et les Monts du Lyonnais.

A découvert et à la croisée de 3 chemins, tourner à droite **(3)** et prendre

le chemin qui monte, vue sur **la vallée et la plaine du Forez**. Faire 300 m. et prendre le chemin à droite qui descend à la **Goutte (4)**, le suivre jusqu'à la sortie des bois et à la fourche, prendre à droite.


Avant la première maison, au carrefour **(5)**, tourner à droite pour revenir sur **Crémière** en longeant la D6 et revenir sur Sails.

À l'entée de Sails **(6)**, passer devant le cimetière, puis descendre le chemin à gauche, longer le court de tennis, le terrain de foot et le Lignon. Traverser le **confluent du Lignon-le Chagnon**.

Prendre à gauche pour traverser « le jardin dentants » (photo C). À la sortie du jardin dentants, sur la droite le Lignon avec un magnifique pont (photos B et D). Arriver à l'église **St André (7)** ancienne chapelle bénédictine d'un monastère (site clunisien), caractérisée par un clocher carré (architecture médiévale du Forez, abside surmontée d'une suite de petits toits superposés). À l'intérieur des chapiteaux sculptés (art naïf du Moyen-Age) **autel du XI^{ème} siècle**.



« Les animaux » du jardin d'enfants



Le Lignon au pont de Marency