



© Office de Tourisme des Combrailles

## HISTOIRE, PATRIMOINE DE PONT-AU-MUR À PONTAUMUR

« Je vins coucher à Pont-à-Mur [...], petit village ». La mention de Montaigne est laconique et le « petit village » d'alors a bien changé. Le « pont en bois » de Gölnitz aussi. Il faudra toutefois attendre le XVIII<sup>e</sup> siècle et l'aménagement de la route royale de Clermont à Limoges, surtout la construction d'un nouveau pont en pierre à trois arches en 1733, pour que le « Pont-au-Mur », comme on l'écrivait alors, ne prenne son essor et

son aspect actuel de village-rue. Cet essor sera fulgurant. En seulement quelques décennies, l'ancien hameau de la paroisse de Landogne prend son autonomie, fixe son nom contracté en « Pontaumur » et devient, dès la Révolution, une commune à part entière et même un chef-lieu de canton... jusqu'en 2015, à la suite du redécoupage des cantons du département du Puy-de-Dôme.



GR<sup>®</sup>  
89

## GR<sup>®</sup>89 Chemin de Montaigne De Malsaigne à Pontaumur

5 h  
15 km



Tournons le dos aux paysages des puys pour mieux entrer dans le décor des Combrailles. Hameaux et ruisseaux seront vos compagnons de route sur ce tronçon.

### PARKING

Parking : entre Le Monteillet et Malsaigne au carrefour de 2 routes et 1 chemin. Repère : une croix et un arbre.

### TRANSPORT


Ligne régionale d'autocar 53  
Tel transporteur : 04 73 88 70 52  
Covoiturage : movici.auvergne-rhonealpes.fr



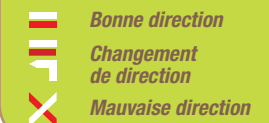
• Office de Tourisme des Combrailles : contact@tourisme-combrailles.fr, 04 73 85 80 94.



Comité  
• Comité départemental de Randonnée du Puy-de-Dôme : 04 73 91 94 01, puy-de-dome@ffrandonnee.fr.



Code de balisage GR<sup>®</sup>  
FF Randonnée



© marques déposées

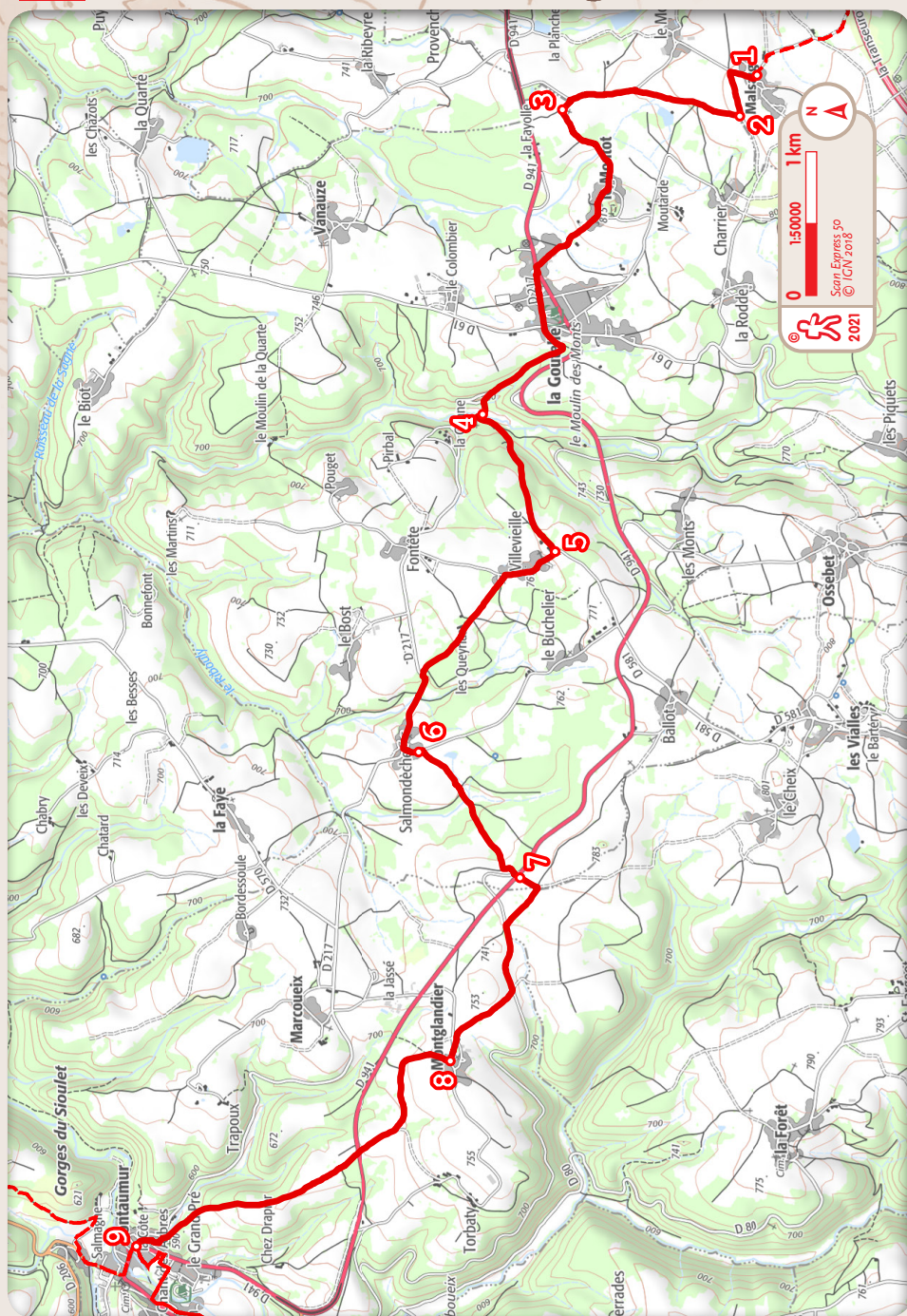


© OT Combrailles

## HISTOIRE UNE NUITÉE À PONTAUMUR

Quarante-cinq ans après Montaigne, en mai 1626, le géographe allemand Abraham Gölnitz fait le voyage en sens inverse et évoque Pontaumur en des termes plutôt flatteurs : « la position de ce lieu, très commode pour nos chevaux, nous engagea à y dîner et à y passer la nuit. Les maisons sont très grandes ;

elles sont bâties sur le rocher sur le bord du Sioulet, petite rivière sinueuse dont les eaux font fort peu de bruit à la vérité, mais qui abondent en barbeaux et en truites d'un goût et d'une saveur des plus agréables. Un pont en bois jeté sur ce petit ruisseau, donnait accès au bourg. »


**De Malsaigne à La Goutelle**

4 km

1 h 15

à La Goutelle &gt;

- 1 A Malsaigne prendre à droite, puis une fois sorti, et après 100 mètres, un chemin qui part à gauche ; le suivre pendant 300 mètres ;
- 2 Prendre alors à droite, et suivre tout droit vers la butte du Montot,
- 3 Rendre à gauche, arriver au Montot, suivre tout droit puis descendre et suivre la route qui conduit à La Goutelle. Traverser la RD 941, et prendre à droite la rue qui conduit au centre-bourg ; prendre la route (RD 217) à droite du cimetière. Dans le premier virage, prendre un chemin sous-bois à gauche qui conduit à la Ganne.

**De La Goutelle à Pontaumur**

11 km

3 h 45

à Pontaumur &gt;

- 4 A l'entrée du hameau, prendre à gauche, et suivre le chemin pendant 1,2 km ;
- 5 Tourner à droite et traverser le hameau de Villeveille, puis, à la sortie, à gauche pour arriver à Salmon-dèche. Au milieu du bourg, prendre la route à gauche, la suivre pendant 100 mètres,
- 6 Puis s'engager dans un bon chemin à droite, qui coupe la RD 941 (attention, même si bonne visibilité).
- 7 150 mètres plus loin, prendre à droite, suivre le chemin pendant 400 m, prendre à droite pendant 400 m, et arriver à Montglandier
- 8 Prendre à droite, puis couper à nouveau la RD 941 (même précaution), et descendre à Pontaumur. 9

