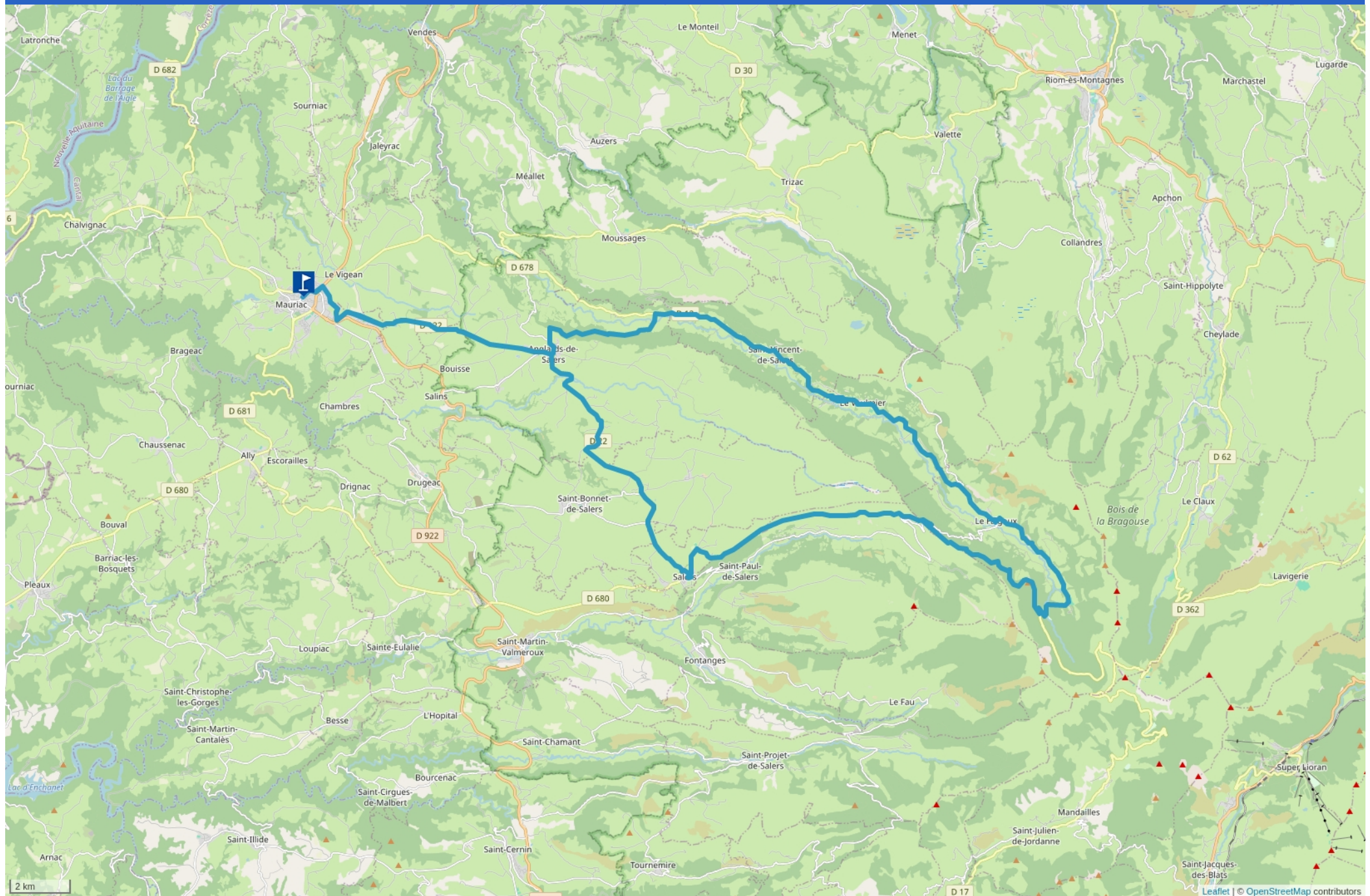


CYCLO. ENTRE VALLÉE DE SAINT-PAUL ET VALLÉE DU MARS - 70 KMS



Cet itinéraire vous est fourni à titre indicatif. Cirkwi ne certifie pas la fiabilité des informations contenues dans les textes, cartes ou photos de cet itinéraire. Retrouvez plus d'infos sur www.cirkwi.com



Mise à jour le 24/02/25 par Office de Tourisme du Pays de Salers et généré par www.cirkwi.com

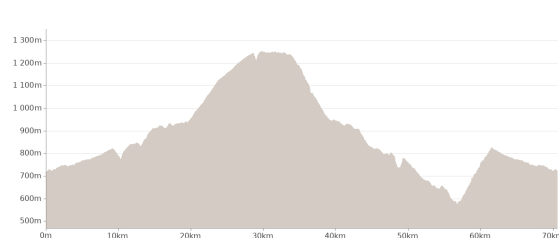
Cyclo. Entre vallée de Saint-Paul et vallée du Mars - 70 kms

Proposé par :


Office de Tourisme du Pays de Salers

"Ce PDF a été généré à partir de Cirkwi, la plateforme de partage d'activités touristiques qui vous fait

voyager" www.cirkwi.com/circuit/866018



Départ : Avenue Charles Perie - 15200 MAURIAC

 71.78 km



Moyen



maxi 1250 m



957 m



mini 569 m



-948 m

Les routes du Pays de Salers fréquentées à maintes reprises par le Tour de France et arpentées toute l'année par les cyclotouristes vous offriront leurs paysages grandioses et variés.

