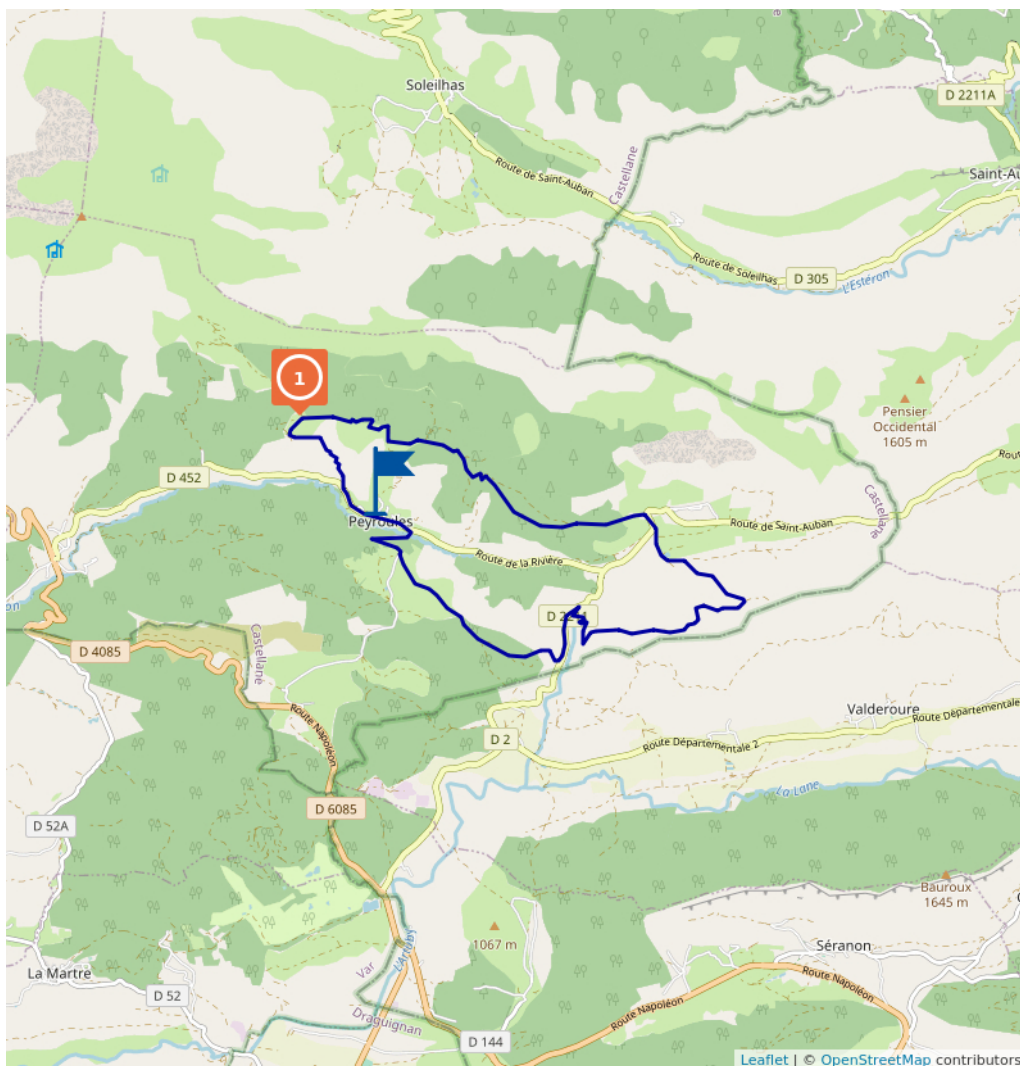







# Peyroules

Proposé par :  
**Office de tourisme Intercommunal Verdon Tourisme**  
"Ce PDF a été généré à partir de Cirkwi, la plateforme de partage  
d'activités touristiques qui vous fait voyager"  
[www.cirkwi.com/circuit/330052](http://www.cirkwi.com/circuit/330052)



 15.00 km  
  
 maxi 1284 m  
 mini 1029 m  
 580 m

Au départ de l'auberge "La Rivière", prendre la direction du plan de l'Arbre. Prendre à gauche une piste forestière pour atteindre un point de vue avec un panorama à 360 ° sur les sommets avoisinants.

Une descente sportive dans une monitrice mettra vos sens en alerte pour rejoindre le fond de vallée et le versant opposé. Une longue traversée ombragée en rive droite du Jabron vous mènera à la chapelle St Pons du VII<sup>ème</sup> siècle. Faites une pause bien méritée pour contempler cette construction inscrite en 2006 aux monuments historiques, témoin de cette époque riche en événements religieux. Des travaux de réhabilitation sont en cours pour préserver ce patrimoine historique. Prolongez jusqu'au promontoire

Ce circuit est composé de  
**1 point d'intérêt**

Cet itinéraire vous est fourni à titre indicatif. Cirkwi ne certifie pas la fiabilité des informations contenues dans les textes, cartes ou photos de cet itinéraire. Retrouvez plus d'infos sur [www.cirkwi.com](http://www.cirkwi.com)



Mise à jour le 26/01/22 par Office de tourisme Intercommunal Verdon Tourisme et généré par [www.cirkwi.com](http://www.cirkwi.com)

rocheux opposé de l'ancien hameau de Ville. Il était un bourg castral où se trouvait à l'origine un château dont les pierres ont été réutilisées pour la construction des maisons. Ressourcez-vous devant cette vue exceptionnelle sur cette belle vallée du Haut-Jabron.

**Contact** : Téléphone : 04 92 83 61 14 Email : castellane@verdontourisme.com Site web : <https://www.verdontourisme.com>

**Période d'ouverture** : Du 01/04 au 31/10. Sous réserve de conditions d'enneigement et météorologiques favorables.

1

04120 PEYROULES

Monuments et Architecture, Château, Eglise & Abbaye, Patrimoine religieux

## Eglise saint Pons

Perché à 1200 mètres d'altitude, au dessus du village de Peyroules, cette ancienne église, abandonnée au cours du XX<sup>e</sup> siècle, a subi d'importants travaux de restauration.

L'ancienne église paroissiale Saint-Pons de Peyroules a gardé sa fonction au moins jusqu'à la fin du XVIII<sup>e</sup> siècle. Le transfert de la paroisse à la succursale du hameau de la Rivière, actuel chef-lieu, a eu lieu peu après la construction de cette dernière, entre 1830 et 1832. Utilisée comme chapelle durant tout le XIX<sup>e</sup> siècle sous le vocable Saint-Antoine, patron de la paroisse, elle n'a été abandonnée qu'au milieu du XX<sup>e</sup> siècle. L'attachement des habitants et la volonté de la municipalité l'ont, à l'aube du XXI<sup>e</sup> siècle, sauvée de la ruine.

source : Inventaire général du Patrimoine culturel Région Provence-Alpes-Côte d'Azur



©Mairie de Peyroules



©Mairie de Peyroules

**Contact** : Email : [mairie.peyroules@wanadoo.fr](mailto:mairie.peyroules@wanadoo.fr)