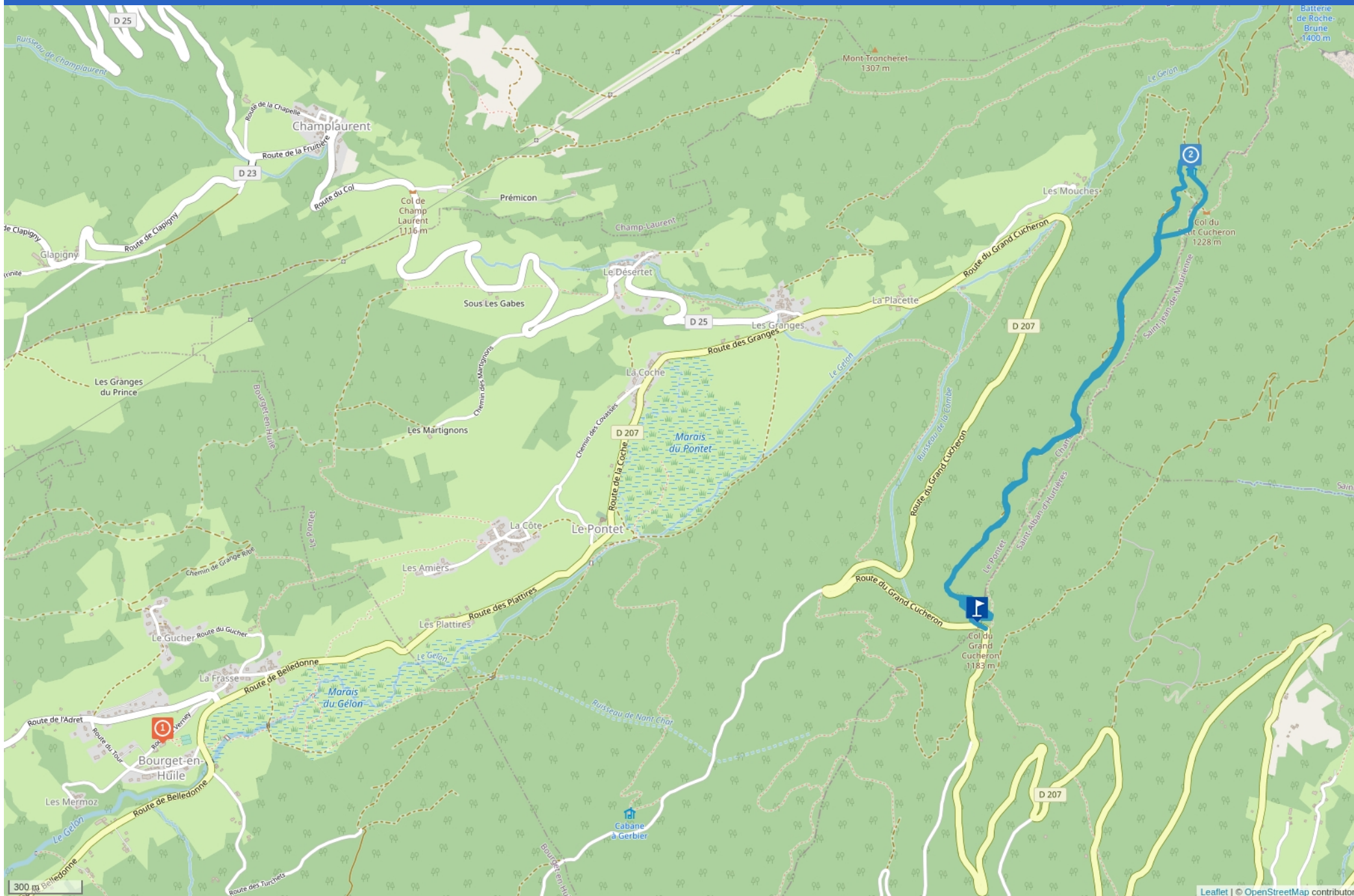


# N°12 - CIRCUIT DU COL GRAND CUCHERON

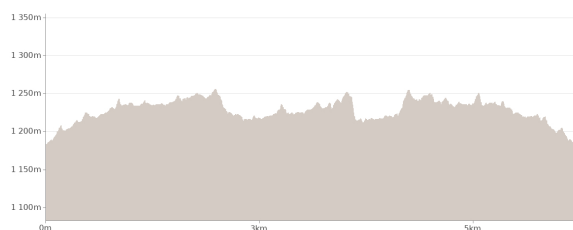


Cet itinéraire vous est fourni à titre indicatif. Cirkwi ne certifie pas la fiabilité des informations contenues dans les textes, cartes ou photos de cet itinéraire. Retrouvez plus d'infos sur [www.cirkwi.com](http://www.cirkwi.com)




Mise à jour le 27/10/23 par Office de Tourisme Coeur de Savoie et généré par [www.cirkwi.com](http://www.cirkwi.com)

# N°12 - Circuit du col grand Cucheron



Départ : D207 - 73110 LE PONTET

 5.70 km



 maxi 1255 m

 mini 1183 m

 400 m

 400 m



Départ du parking Col du Grand Cucheron situé sur la D 207, sur la commune du Pontet. Attention circuit non balisé. Cette balade emprunte essentiellement une piste forestière qui vous permettra de découvrir de magnifiques points de vues sur la chaîne de la Lauzière, et la vallée des Huiles. La vallée des Huiles propose 12 itinéraires, non damés, pour la pratique de la raquette. Plan à retirer à l'Office du Tourisme ou au Foyer de ski de fond du Bourget-en-Huile.

## CONTACT

Téléphone : 04 79 65 09 57

Site web : <http://tourisme.coeurdesavoie.fr>

Cet itinéraire vous est fourni à titre indicatif. Cirkwi ne certifie pas la fiabilité des informations contenues dans les textes, cartes ou photos de cet itinéraire. Retrouvez plus d'infos sur [www.cirkwi.com](http://www.cirkwi.com)

Proposé par :

**Office de Tourisme Coeur de Savoie**

"Ce PDF a été généré à partir de Cirkwi, la plateforme de partage d'activités touristiques qui vous fait voyager" [www.cirkwi.com/circuit/46554](http://www.cirkwi.com/circuit/46554)



## PÉRIODE D'OUVERTURE

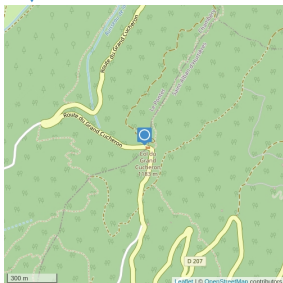
Du 15/12 au 31/03 : ouvert tous les jours (se renseigner au foyer de ski de fond).



Mise à jour le 27/10/23 par Office de Tourisme Coeur de Savoie et généré par [www.cirkwi.com](http://www.cirkwi.com)

1

Route Forestière du Cucheron - 73110 LE PONTET - Altitude : 1202m

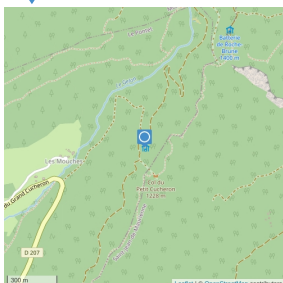


### Parking du Cucheron.

Suivre la route forestière sur 2 km environ.

2

Route Forestière du Cucheron - 73110 LE PONTET - Altitude : 1221m




### Cabane du Petit Cucheron - 1228 m.

Quitter la route forestière et prendre à droite. Derrière la cabane, prendre le chemin de crête sur environ 800 m et revenir sur la route forestière.

1

73110 BOURGET-EN-HUILE

Activités Sportives, Autres Commerces



### Foyer de ski de fond du Bourget en Huile

Le Foyer de ski de Fond du Bourget-en-Huile vous permet de louer du matériel, raquettes, ski de fond et luges. L'accès aux sentiers raquettes et aux pistes de ski de fond sont gratuits.

- Une dizaine de circuit raquettes vous sont proposés pour découvrir les joies de la neige dans la vallée des huiles.
- Des boucles de ski de fond (classique uniquement ) sont également tracés par des bénévoles de l'association.

### COMPLÉMENTS DE LOCALISATION

Situé derrière le Chalet restaurant du Verney

### CONTACT

Téléphone : 04 79 65 09 57

Site web : <http://www.bourgetenuile.com/le-bourget-en-huile-une-station-a-taille-humaine/>

OT Coeur de Savoie

