

## SECTEUR 1


- a. 7b/c Lampedusa
- b. 6b+ Otaki au taquet
- c. 6c Tout au bord du monde

## SECTEUR 2

- a. 5b+ Chatons sous la pluie
- b. 6b Vieux renard
- c. 5c Au beau nez, le cal vint
- d. 5b Au beau niais, le cal vient
- e. 7b/c Les deux vies
- f. 6a+/b Grâce et élégance
- g. 6a+/b Greasy the elephant

## SECTEUR 3

- a. 7c ? La tribu enchant(i)ée
- b. 7c/8a? Les copeaux d'abord
- c. 6c Après la psy, le beau temps (3pts A0)
- d. 6c/7a Chasseuse d'ours
- e. 6b+/c La moustache qui rigole
- f. 6b L'homme sans futur



Secteur 1

## INFORMATIONS GÉNÉRALES

**Orientation :** Ouest Sud-Ouest  
**Hauteur max :** 35m  
**Hauteur mini :** 15m  
**Période favorable :** été, automne  
**Profil :** Dalle, vertical  
**Altitude :** 1700m  
**Nombre de voies :** 30  
**Nature de la roche :** Calcaire

## STYLE D'ESCALADE


Ici, peu de dévers (sauf sous le bloc penché) mais une escalade variée qui restera physique (ça n'a pas l'air raide... et pourtant). Fissures, murs raides, pas de bloc, ... au choix!

Une voie en terrain d'aventure (Pichou Line, 6a) pour laquelle vous pourrez monter un jeu de friends (jusqu'au 2,5) et quelques cablés.


Méfiance sous le bloc penché (secteur 6): vous êtes au dessus d'une barre de rocher de 20m de haut

## SECTEUR 4

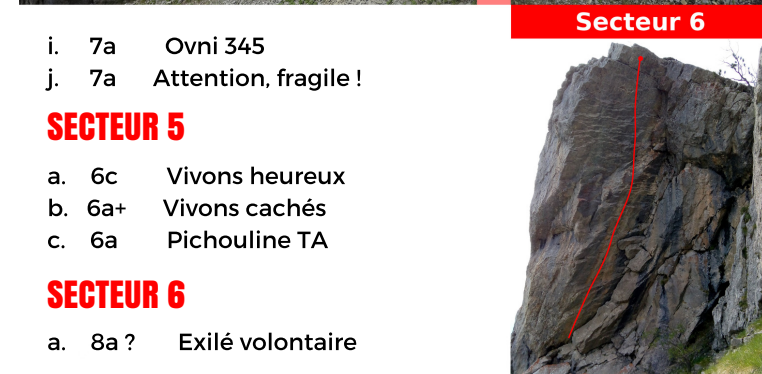
- a. 6a Le chausson des géants
- b. 4c L'école buissonnière
- c. 5c+ Pic & Col
- d. 6a Coquille d'oeuf et cruche tartée
- e. 5c+ Roesch hour
- f. 5b L'air rance
- g. 5b Fais pas le malin avec tes escarpins
- h. 6b Prends l'écaille et tire droit



Secteur 4



Secteur 5



Secteur 6

- i. 7a Ovni 345
- j. 7a Attention, fragile !

## SECTEUR 5

- a. 6c Vivons heureux
- b. 6a+ Vivons cachés
- c. 6a Pichouline TA

## SECTEUR 6

- a. 8a ? Exilé volontaire

Secteur 2

Secteur 3

a

b c

d e

f

## PRÉSENTATION

Le Chatel, ou Bonnet de Calvin, est l'extrémité nord du Dévoluy. Depuis le parking, comptez une heure pour rejoindre les voies. Mais arrivés là-haut, quel panorama ! D'un côté, le Drac, de l'autre, ce plateau agricole autour de 600m d'altitude, c'est le Trièves. Au fond, la bordure est du Vercors et le Mont Aiguille.

Au sud, les pentes encore enneigées de l'Obiou. Ambiance montagne ou bucolique, c'est selon. Mais que c'est beau ! Peut-être aurez-vous la chance de croiser un chamois, d'entendre le souffle d'un tétras Lyre ou d'observer un couple d'aigles royaux initiant leur rejeton.

## ACCÈS

### • AU PARKING

Rendez-vous à Mens, puis prendre la direction Cordéac, Pellafol. Avant la sortie du village, suivre «route de Châtel»... 2km de route puis 3km de piste pour se garer au parking de Baret.

### • À LA FALAISE

Du parking, suivre le panneau "Châtel: 1h50, les granges de chatel". Arrivés au pied des falaises, suivre le joli panneau «site d'escalade». Vous y êtes presque ! Encore 15 minutes à longer les falaises.

## ATTENTION, FRAGILES !

De nombreuses espèces sensibles et protégées habitent ce milieu.

Faune:

Le tétras-lyre peut nicher dans les pelouses au pied des falaises. Évitez de grimper avant la fin du mois de Mai...

Flore:

Vous pourrez trouver des espèces de Saussurée et d'œillet de Montpellier (espèces quasi-menacées).


## et aussi...

En redescendant, faites un stop à Mens dans un café (bières et jus locaux) et allez visiter les halles et vous balader dans les vieilles ruelles

Le site est tout neuf (juin 2018). Des voies poussiéreuses, une prise qui croustille sous les chaussons? On sait que vous serez indulgents ;)

Un grand merci aux équipiers, pour la plupart du temps bénévoles et passionnés: Françoise (notre Présidente), Robert (la moustache qui rigole), Yves, Victor, Laurent, Rémy, Rob, Geoffrey, Fred.

# LE TOPO DU CHATEL



## MENS - Trièves

Ce site d'escalade est géré par la Fédération Française de la Montagne et de l'Escalade et le Club Alpin Français Obiou, avec le soutien du Département de l'Isère et de la commune de Mens. Il intègre un schéma départemental garantissant la qualité des sites sportifs de nature.

Vous êtes dans la forêt domaniale de St Genis, gérée par l'Office National des Forêts. Merci de respecter la réglementation pour préserver ce milieu naturel.

mise à jour 07/2018

