

Brahic (n°1)

PAYS DES VANS EN CEVENNES - LES VANS



Calade (SPL Cévennes d'Ardèche)

Les cirques de Naves sont classées géosite depuis 2014 dans le cadre du Géopark mondial UNESCO.

En montant sur les contreforts du Serre de Barre vous découvrirez les villages de Naves et Brahic.

Remarquez trois milieux bien différents: le calcaire blanc, avec les oliviers, le thym et les genévriers, la marne verdâtre et très friable (cirques en contrebas) et le schiste sombre où poussent pins et châtaigniers. Cette diversité géologique sur un périmètre aussi restreint est remarquable.

Infos pratiques

Pratique : à pied

Durée : 3 h 30

Longueur : 10.5 km

Dénivelé positif : 443 m

Difficulté : Difficile

Type : Boucle

Thèmes : Géologie, Patrimoine bâti






Itinéraire

Départ : Les Vans, Office de tourisme

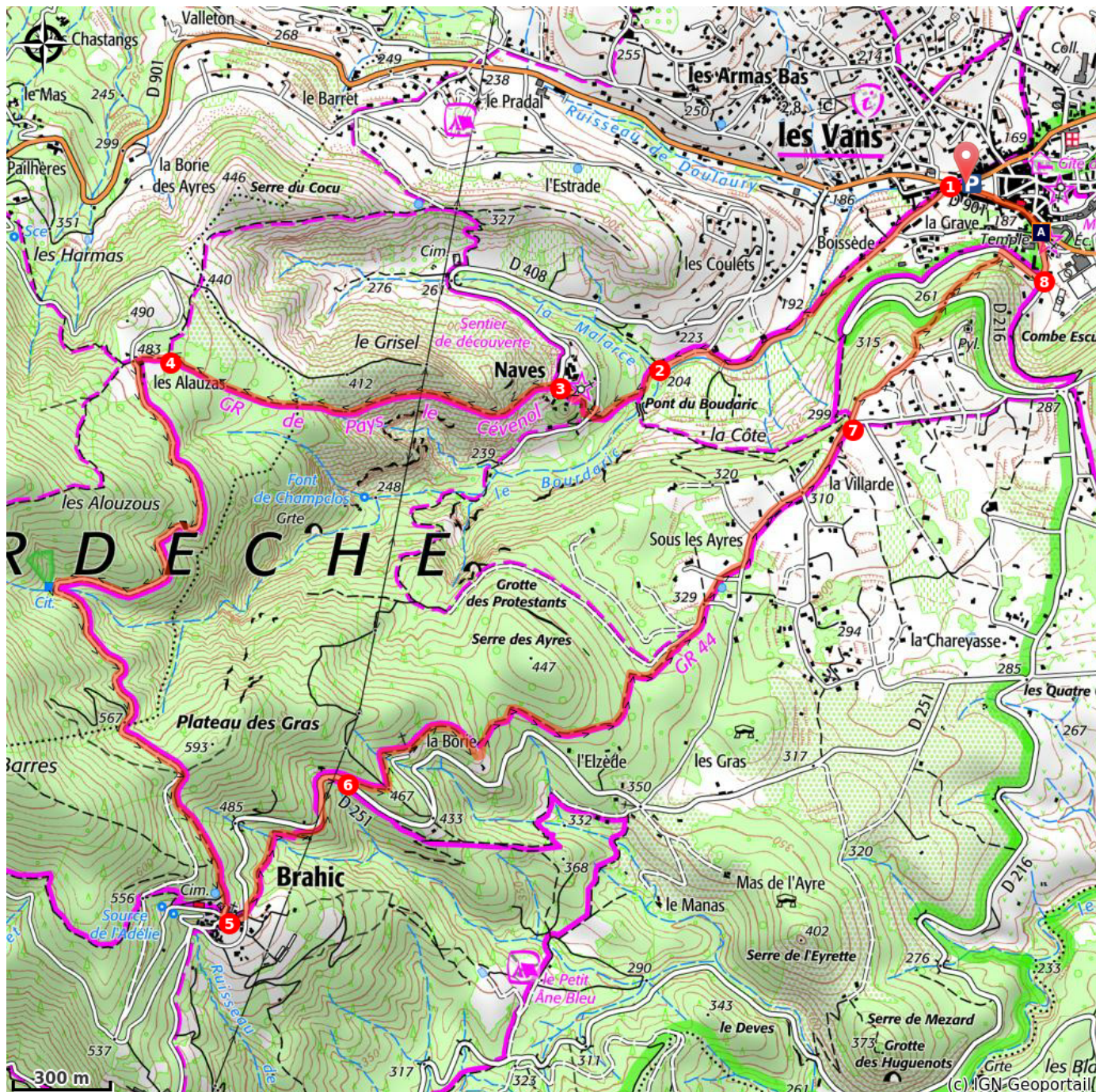
Arrivée : Les Vans, Office de tourisme


Balisage :  GR  PR

P - Rejoindre le café quasiment situé en face de la poste.

1.  **Le Bourdarc** - Suivre Naves 1,7 km (). Prendre la ruelle à gauche du café, elle devient un chemin qui serpente parmi les vignes et oliviers. Un joli chemin caladé permet ensuite d'accéder au bas du village de Naves. Monter jusqu'à l'église.
2. Suivre Naves par la calade 0,5km
3.  **Naves** - Suivre Les Alauzas 1,4 km. Descendre vers le milieu du village. Après une voûte, prendre à gauche les escaliers qui montent, pour aboutir rapidement à un sentier pierreux et escarpé (partie commune avec le sentier géologique de Naves). Ce sentier s'élève dans la falaise calcaire et se poursuit dans une forêt de chênes puis de châtaigniers. Pour votre sécurité rester sur le sentier. 100 m avant le hameau des Alauzas, laisser le sentier géologique sur la droite et continuer jusqu'aux habitations.
4.  **Les Alauzas** - Suivre Brahic 2,7 km. En débouchant sur le chemin forestier, prendre à gauche et le suivre sur plus de 3 km jusqu'à un élargissement de la piste, à gauche un panneau indique une voie sans issue. Quitter la piste et descendre par ce chemin qui conduit au village de Brahic.
5.  **Brahic** - Suivre Jaroussière 0,8 km (; ). Dans le village, emprunter la ruelle qui descend à gauche. A la sortie du village, prendre la route à gauche sur 20 m environ (passer devant les tables de pique-nique), le sentier qui ramène aux Vans démarre à droite.
6.  **Jaroussière** - Suivre Les Gras 2,5 km. Après un agréable cheminement dans des châtaigneraies et plusieurs croisements avec la route (D251) il débouche sur une partie calcaire appelée le plateau des Gras.
7.  **Les Gras** - Suivre Combe Escure 2,5 km (). S'en suit une succession de portions de chemins et de petites routes pour arriver aux Vans. Suivre Les Vans Place Ollier (.

Sur votre chemin...



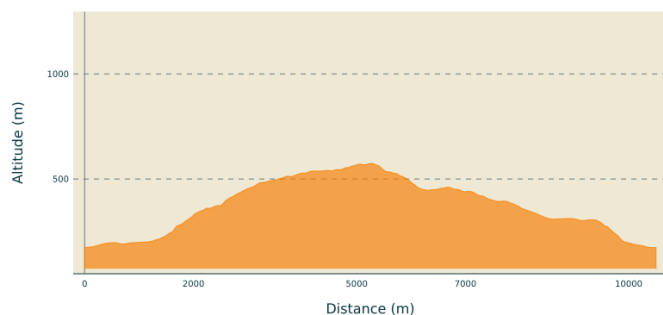
 Temple protestant (A)

Toutes les infos pratiques

Recommandations

Soyez prudent lors de votre progression dans les falaises calcaires. Ne vous approchez pas du bord.

Profil altimétrique



Altitude min 173 m

Altitude max 574 m

Transports

Limitons les déplacements en voiture, pensons aux transports en commun et au covoiturage. Tous les transports en commun sur [transports-region-auvergne-rhone-alpes](https://www.transports-region-auvergne-rhone-alpes.fr/)

Accès routier

Depuis Joyeuse (15 km), suivre la D104 et la D104a jusqu'aux Vans.

Parking conseillé

Les Vans, Parking de la Place Ollier

Source

APIDAE

Lieux de renseignement

Office de tourisme des Cévennes d'Ardèche

contact@cevennes-ardeche.com

Tel : +33 (0)4 75 37 24 48

<https://www.cevennes-ardeche.com/>





Temple protestant (A)

Inauguré le 7 mai 1826, ce bâtiment est le troisième temple protestant des Vans. Établi à la rencontre de la départementale 901 et de la route de Pigère, ce bâtiment est de plan circulaire.

Batiment modeste rond, construit en 1824. Flanqué au sud d'une petite sacristie,ouvrant au nord par un portique que supportent 4 colonnes auxquelles on accède depuis la rue par des marches d'escalier. Un éclairage axial complète 4 ouvertures latérales.

Ameublement très sobre. Culte de l'église réformée le dimanche à 9h45.

Inscrit au titre des Monuments historiques le 8 mars 2011.

Crédit photo : SPL Cévennes d'Ardèche