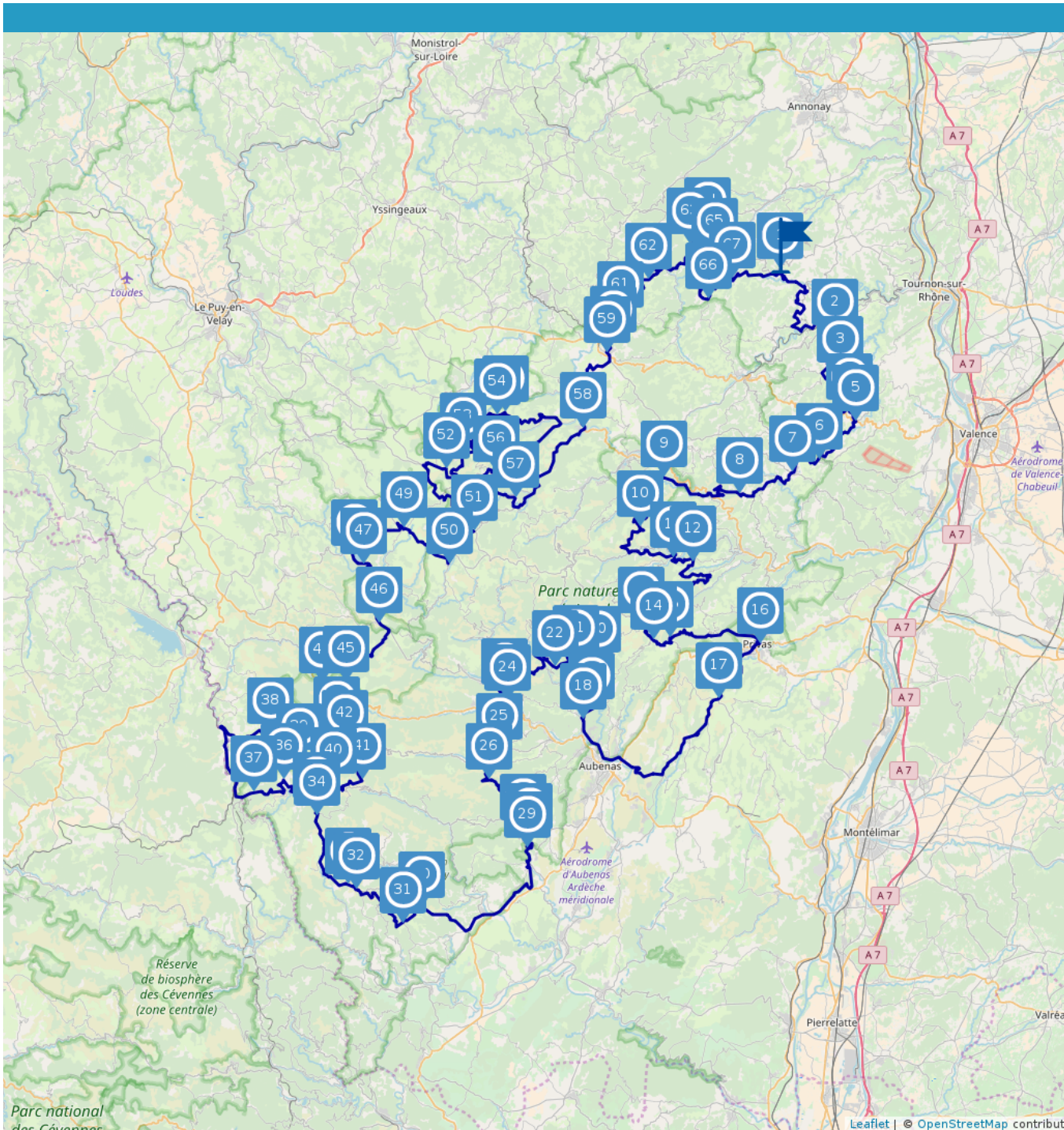

















Sur les Routes de l'Ardéchoise : La Châtaigne



 555.94 km
Velo Route             maxi 1511 m
 mini 145 m
 10815 m

Ce circuit est composé de 67 infos parcours

Cet itinéraire vous est fourni à titre indicatif. Cirkwi ne certifie pas la fiabilité des informations contenues dans les textes, cartes ou photos de cet itinéraire. Retrouvez plus d'infos sur www.cirkwi.com



L'Ardéchoise

Email : accueil@ardechoise.com

Site web : <http://www.ardechoise.com>

Période d'ouverture :

Toute l'année : ouvert tous les jours.

Plus d'informations :

<https://base.apidae-tourisme.com/objet-touristique/164348/>

Un itinéraire cœur d'Ardèche portant le nom du fruit emblématique de ce terroir, la châtaigne et traversant même Privas, capitale du marron glacé. Ici on passe de paysages de montagnes, à l'éclat et à la fraîcheur de vallées douces ou encaissées, abritant sources, torrents ou rivières. Tantôt la rudesse, tantôt la douceur de vivre que l'on retrouve dans les villages, leur architecture, les marchés mais aussi dans les spécialités fromagères, charcutières et fruitières sauvages ou cultivées, framboises, myrtilles, châtaignes, pêches ... propres à chacun de ses terroirs..

Contact :

Téléphone : 04 75 06 13 43



Proposé par : **Office de tourisme du Pays de Saint Félicien**

"Ce PDF a été généré à partir de Cirkwi, la plateforme de partage d'activités touristiques qui vous fait voyager"

www.cirkwi.com/circuit/6839



1

Le Village - 07410 Saint-Victor - Altitude : 538m



Départ

A voir : église romane

2

La Granette - 07270 Colombier-le-Jeune - Altitude : 515m

Col des Croix

Alt : 599 m



3

D269 - 07270 Colombier-le-Jeune - Altitude : 602m

Col de Mayres

Alt : 603 m

4

D369A - 07440 Alboussière - Altitude : 600m

Col du Serre

Alt : 599 m

5

Le Village - 07440 Alboussière - Altitude : 554m



Alboussière

Office de tourisme

6

D14 - 07240 Vernoux-en-Vivaraïs - Altitude : 683m

Col de la Justice

Alt : 679 m



7

Place Aristide Briand - 07240 Saint-Julien-le-Roux - Altitude : 589m



Vernoux en Vivarais

Office de tourisme © Nicolas Garousse

8

Les Autarets - 07240 Vernoux-en-Vivarais - Altitude : 696m



Col de Chalancon

Alt : 694 m Village de caractère Office de tourisme Photo OTECA

9

La Cheyre - 07160 Accons - Altitude : 611m

Col de Burianne

Alt : 618 m

10

D409 - 07190 Saint-Maurice-en-Chalencon - Altitude : 1m

Col de la Faye

Cet itinéraire vous est fourni à titre indicatif. Cirkwi ne certifie pas la fiabilité des informations contenues dans les textes, cartes ou photos de cet itinéraire. Retrouvez plus d'infos sur www.cirkwi.com



Mise à jour le 26/04/17 par Office de tourisme du Pays de Saint Félicien et généré par www.cirkwi.com

Alt : 1019 m



Rue des Écoles - 07190 Saint-Julien-du-Gua - Altitude : 607m

Saint Pierreville

Office de tourisme A voir : Ardelaine



Tauzuc - 07190 Saint-Maurice-en-Chalencon - Altitude : 692m

Col de Tauzuc

Alt : 688 m



D122 - 07190 Saint-Julien-du-Gua - Altitude : 873m

Col de la Fayolle

Alt : 877 m



D122 - 07000 Pourchères - Altitude : 825m

Col de Sarasset

Alt : 825 m



Le Vernas - 07000 Pourchères - Altitude : 789m

Col des Pierres de Four

Alt : 793 m



16

Cours du Palais - 07000 Pourchères - Altitude : 293m



Privas

Office de tourisme

17

Benas - 07000 Pourchères - Altitude : 797m

Col du Benas

Alt : 795 m

18

Boulevard de Vernon - 07600 Asperjoc - Altitude : 262m



Vals les Bains

Office de tourisme A voir : Maison Champahnet

19

D257 - 07200 Saint-Julien-du-Serre - Altitude : 410m

Col de Vals

Cet itinéraire vous est fourni à titre indicatif. Cirkwi ne certifie pas la fiabilité des informations contenues dans les textes, cartes ou photos de cet itinéraire. Retrouvez plus d'infos sur www.cirkwi.com



Mise à jour le 26/04/17 par Office de tourisme du Pays de Saint-Félicien et généré par www.cirkwi.com

Alt : 402 m



D418 - 07530 Antraigues-sur-Volane - Altitude : 657m

Col de Genestelle

Alt : 648 m



Rue de la Poste - 07530 Antraigues-sur-Volane - Altitude : 464m



Antraigues sur Volane

Office de tourisme Village de caractère ©M-Pesenti



D254 - 07530 Antraigues-sur-Volane - Altitude : 644m

Col d'Aizac

Alt : 642 m



D26 - 07380 Pont-de-Labeaume - Altitude : 464m

Col de la Croix de Molières

Alt : 464 m



24

Rue Grande - 07380 Pont-de-Labeaume - Altitude : 439m

Meyras

Office de tourisme Village de caractère

25

Rue du Champ de Mars - 07380 Pont-de-Labeaume - Altitude : 405m

Jaujac

Office de tourisme Village de caractère

26

D5 - 07380 Lalevade-d'Ardèche - Altitude : 770m

Col de la Croix de Millet

Alt : 776 m

27

Bastide - 07110 Laboule - Altitude : 316m

Col de Bonne Rencontre

28

Le Village de Chassiers - 07110 Laboule - Altitude : 347m



Chassiers

Village de caractère

29

Rue du Passage Couvert - 07110 Largentière - Altitude : 220m



Largentière

Office de tourisme A voir : Filature du Moulinet

30

Crouzilles - 07230 Planzolles - Altitude : 506m

Col de Planzolles

Alt : 507 m



31

D207 - 07230 Payzac - Altitude : 453m

Col de Brès

Alt : 459 m

32

D4 - 07140 Saint-Pierre-Saint-Jean - Altitude : 886m

Col de la Croix Blanche

Alt : 890 m

33

D4 - 07140 Malarce-sur-la-Thines - Altitude : 835m

Col de l'Echelette

Alt : 845 m

34

D403 - 07140 Montselgues - Altitude : 1173m

Col du Chap del Bosc

Alt : 1169 m

35

D4 - 07140 Les Salelles - Altitude : 1m

Col de la Croix du Chap del Bosc

Alt : 1162 m

36

Le Village - 07590 Le Plagnal - Altitude : 862m



Saint Laurent les Bains

Office de tourisme

37

D4 - 07590 Le Plagnal - Altitude : 1m

Col de Notre Dame des Neiges

Alt : 1103 m

38

Le Village - 07590 Le Plagnal - Altitude : 1m



Saint Etienne de Lugdarès

Office de tourisme

39

D301 - 07590 Le Plagnal - Altitude : 1m

Col de Pratazanier

Alt : 1222

Cet itinéraire vous est fourni à titre indicatif. Cikwi ne certifie pas la fiabilité des informations contenues dans les textes, cartes ou photos de cet itinéraire. Retrouvez plus d'infos sur www.cirkwi.com



Mise à jour le 26/04/17 par Office de tourisme du Pays de Saint Félicien et généré par www.cirkwi.com



D24 - 07590 Le Plagnal - Altitude : 1m

Col de la Croix de Toutes Aures

Alt : 1199 m



D24 - 07110 Laboule - Altitude : 1m

Col de Meyrand

Alt : 1370 m



Le Bez - 07590 Le Plagnal - Altitude : 1m

Col du Bez

Alt : 1229 m



D239 - 07590 Le Plagnal - Altitude : 1m

Col du Pendu

Alt : 1431 m



N102 - 07330 Mayres - Altitude : 1m

Col de la Chavade

Alt : 1266 m



45

Le Cros de Boutazon - 07330 Barnas - Altitude : 1m

Col du Cros de Boutazon

Alt : 1352 m

46

Rue des Cousines - 07510 Saint-Cirgues-en-Montagne - Altitude : 1m

Saint Cirgues en Montagne

Office de tourisme A voir : Parc du Chien Nordique

47

D116 - 07470 Issarlès - Altitude : 1m

Col de Gage

Alt : 1098 m

48

Le Village - 07470 Issarlès - Altitude : 1m



Lac d'Issarlès

Office de tourisme



49

D122 - 07630 Le Béage - Altitude : 1m

Col des 4 Chemins

Alt : 1260 m

50

D116 - 07510 Mazan-l'Abbaye - Altitude : 1m

Sainte Eulalie

Office de tourisme

51

D116 - 07510 Mazan-l'Abbaye - Altitude : 1m



Col du Gerbier de Jonc

Alt : 1416 m A voir : Mont Gerbier de Jonc

52

D400 - 07310 Saint-Clément - Altitude : 1m

Col de la Croix de Boutières

Alt : 1506 m A voir : Mont Mézenc



53

D410 - 07310 Saint-Clément - Altitude : 1m

Col de Médille

Alt : 1332 m

54

D247 - 07310 Saint-Clément - Altitude : 1m

Col de la Scie

Alt : 1210 m

55

Le Village - 07310 Saint-Clément - Altitude : 1m



Saint Clément

A voir : L'Ecole du Vent

56

D378 - 07310 Saint-Clément - Altitude : 1m

Col de l'Ardéchoise

Alt : 1184 m

57

Route de Borée - 07310 Saint-Clément - Altitude : 873m



Col de Saint Martial

Alt : 876 m A voir : lac de Saint Martial

58

Rue du Cadet - 07310 Saint-Clément - Altitude : 551m

Saint Martin de Valamas

Office de tourisme

59

Rue du Docteur Tourasse - 07320 Rochepaule - Altitude : 1m



Saint Agrève

Office de tourisme A voir : - Panorama du Chiniac - Eglise

60

D9 - 07320 Rochepaule - Altitude : 1m

Col de Clavière

Alt : 1088 m A voir : Grange de Clavière



61

Piquotte - 07320 Rochepaule - Altitude : 1m

Col de Freydaparet

Alt : 1115 m

62

Fayolles - 07320 Rochepaule - Altitude : 892m

Col de Rochepaule

Alt : 891 m

63

La Viallette - 07520 Lafarre - Altitude : 1m

Col des Grands

Alt : 1009 m

64

Grand Lieu - 07520 Saint-Pierre-sur-Doux - Altitude : 1m



Col de Lalouvesc

Alt : 1092 m A voir : - Basilique - Musée Saint Régis - Fontaine Saint Régis - Panorama

65

D236 - 07290 Satillieu - Altitude : 1m

Col du Faux

Alt : 1021 m

66

Buisson - 07410 Saint-Victor - Altitude : 917m



Col du Buisson

Alt : 917 m A voir : Village miniature

67

Le Village - 07410 Saint-Victor - Altitude : 691m



Pailharès

Village pittoresque