



A voir sur l'itinéraire

L'église Saint Pierre de Najac

De l'édifice roman reconstruit vers 1208, qui appartenait à l'abbaye de Moissac, il ne reste que quelques vestiges. L'église fut rebâtie presque entièrement au 15ème s. Elle comprend 3 travées, dont la 1ère forme le chœur. Le clocher de plan barlong est coiffé d'un toit presque plat et flanqué d'une tourelle contenant l'escalier. Lors d'une restauration générale en 1951, des peintures à la fresque ont été exécutées par Nicolas Greschny, dans le style byzantin.



Quercy Sud-Ouest Balades et Randonnées

MIRAMONT DE QUERCY

PR 2 – 6 km / 1h15
Saint-Pierre de Najac

Construit sur un plateau rocheux, le village domine la vallée de la Petite Barguelonne.

Du moyen-âge au 20ème s. la commune était très réputée pour ses foires au bétail.

Le chemin de ronde offre un magnifique panorama sur les villages et paysages alentours.



Office de Tourisme
intercommunal du
Pays de Serres
en Quercy

Place des Cornières
82110 Lauzerte
05 63 94 61 94

accueil@lauzerte-tourisme.fr
www.quercy-sud-ouest.com



Crédit photos :
©Bernard Tauran / ©OTI PSQ

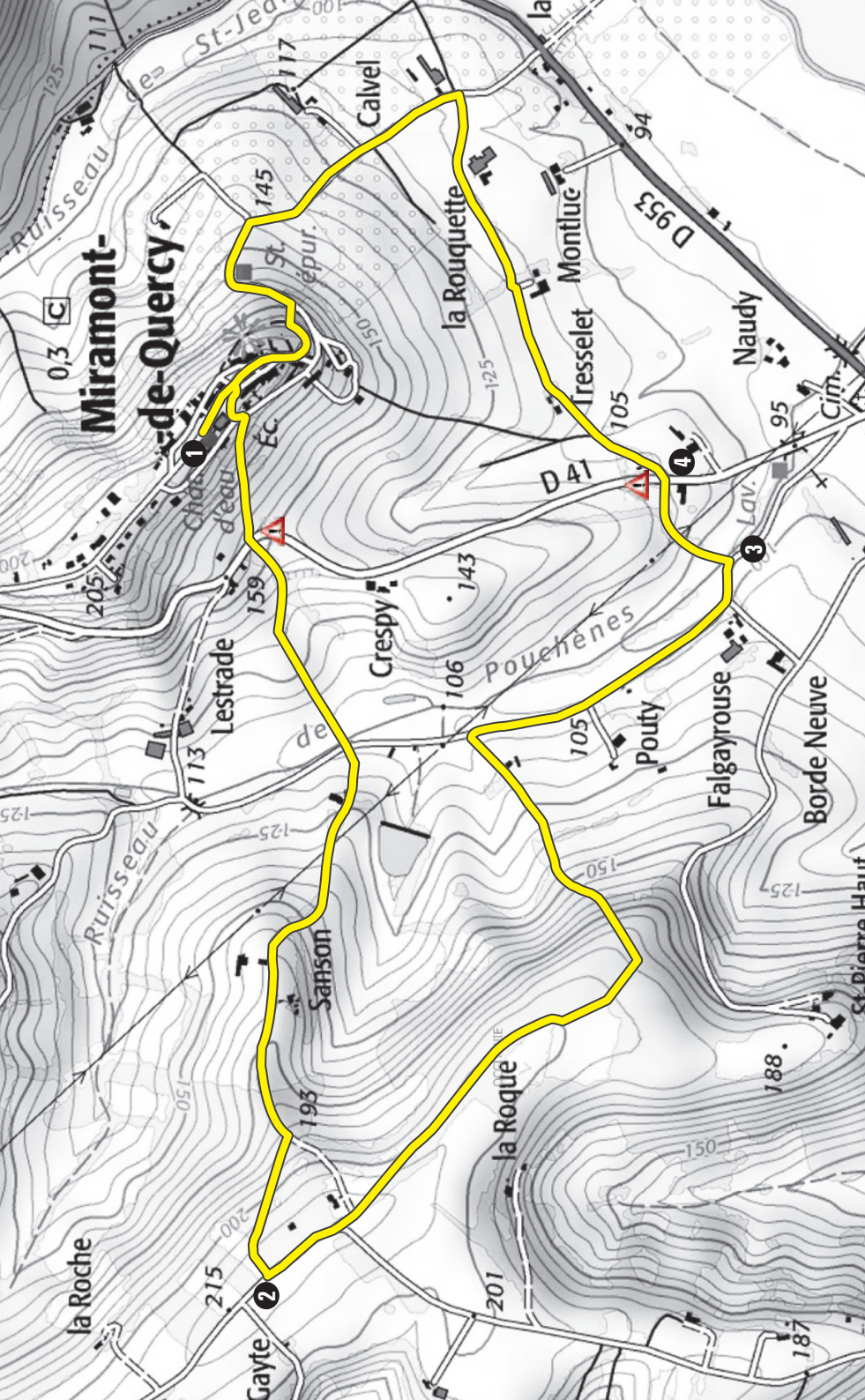
Conception : Rubliver - OT PSQ / Impression : Rubliver

Les informations contenues dans ce document ne sauraient engager la responsabilité de l'Office de Tourisme.

Ne pas jeter sur la voie publique

Pour en savoir plus :
Mairie 82190 MIRAMONT de QUERCY
tél. 05 63 94 64 48
mairie-miramont.de.quercy@info82.com





— Tracé itinéraire
- - - Variante itinéraire

➡ Bonne direction

↩ Tourner à gauche



➡ Tourner à droite









➡ Mauvaise direction





MIRAMONT DE QUERCY

PR 2 – 6 km / 1h15

Saint-Pierre de Najac

-  Situation : 8 km de Lauzerte
-  Parking : Centre du village
-  Départ : Devant la mairie
-  Difficulté : Moyen
-  IGN Carte IGN 1940
-  Balisage jaune

 « Ne pas donner à manger aux animaux »
« attention aux déchets »

- ➊ Depuis le point de départ et après 50 m prendre la route à droite qui descend sous le village, puis après 80 m continuer la descente par le chemin de terre vers « Bragard » (lames directionnelles jaunes). Traverser la route départementale  et emprunter le chemin de terre en face pour rejoindre la vallée. Traverser la route et remonter par le chemin en face vers « Sanson » jusque sur le plateau (environ 1 km).
- ➋ À la séparation du PR1 et PR2 emprunter la route par la gauche, puis dans le grand virage, au niveau de la borne incendie, prendre le chemin de terre en face le long de la haie. Le suivre sur 1,3 kms pour descendre dans la vallée. À la route prendre à droite et continuer sur 600 m.
- ➌ Au niveau des poubelles prendre le chemin de terre à gauche. (Possibilité de faire un aller / retour pour aller jusqu'au lavoir et l'église).
- ➍ À la route départementale , traverser pour emprunter le chemin en face. Après 850 m prendre la route à gauche et la suivre sur 700 m. À mi-côte, tourner à droite sur le chemin pour remonter sous le village de Miramont.

