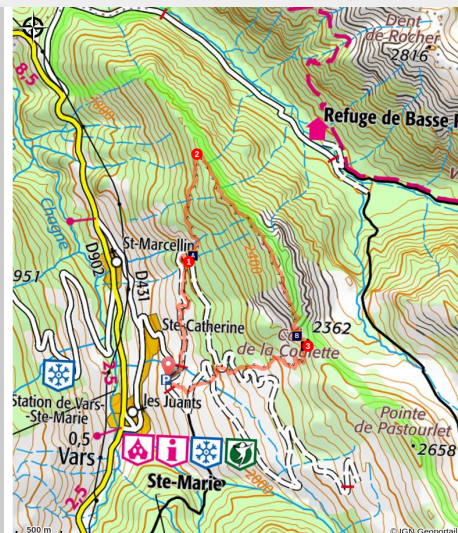


Crêtes de Vars par la Pinée

Vars



Vue sur le hameau de Saint Marcellin (CC Guillestrois-Queyras)



*Un magnifique parcours avec le massif
des Écrins en toile de fond.*

Sur les crêtes rocheuses baignées de soleil, le randonneur
chevauche la montagne en plein ciel entre l'étroit Val
d'Escreins et les jolis petits villages des alentours de Vars.

Infos pratiques

Pratique : PEDESTRE

Durée : 5 h 30

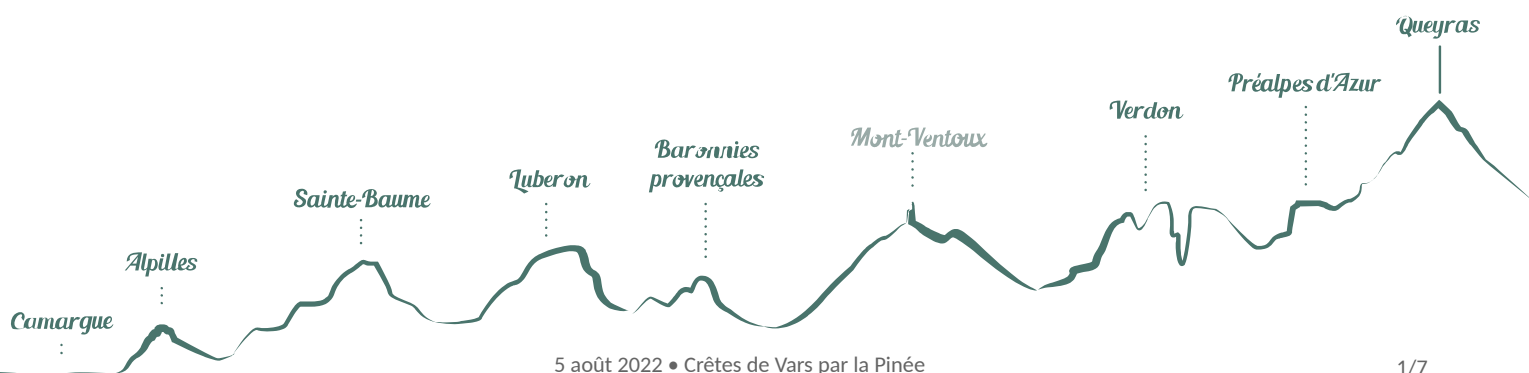
Longueur : 9.0 km

Dénivelé positif : 852 m

Difficulté : Moyen

Type : Boucle

Thèmes : Point de vue, Sommet



Itinéraire

Départ : Sainte-Catherine, Vars

Arrivée : Sainte-Catherine, Vars

Balisage :  PR

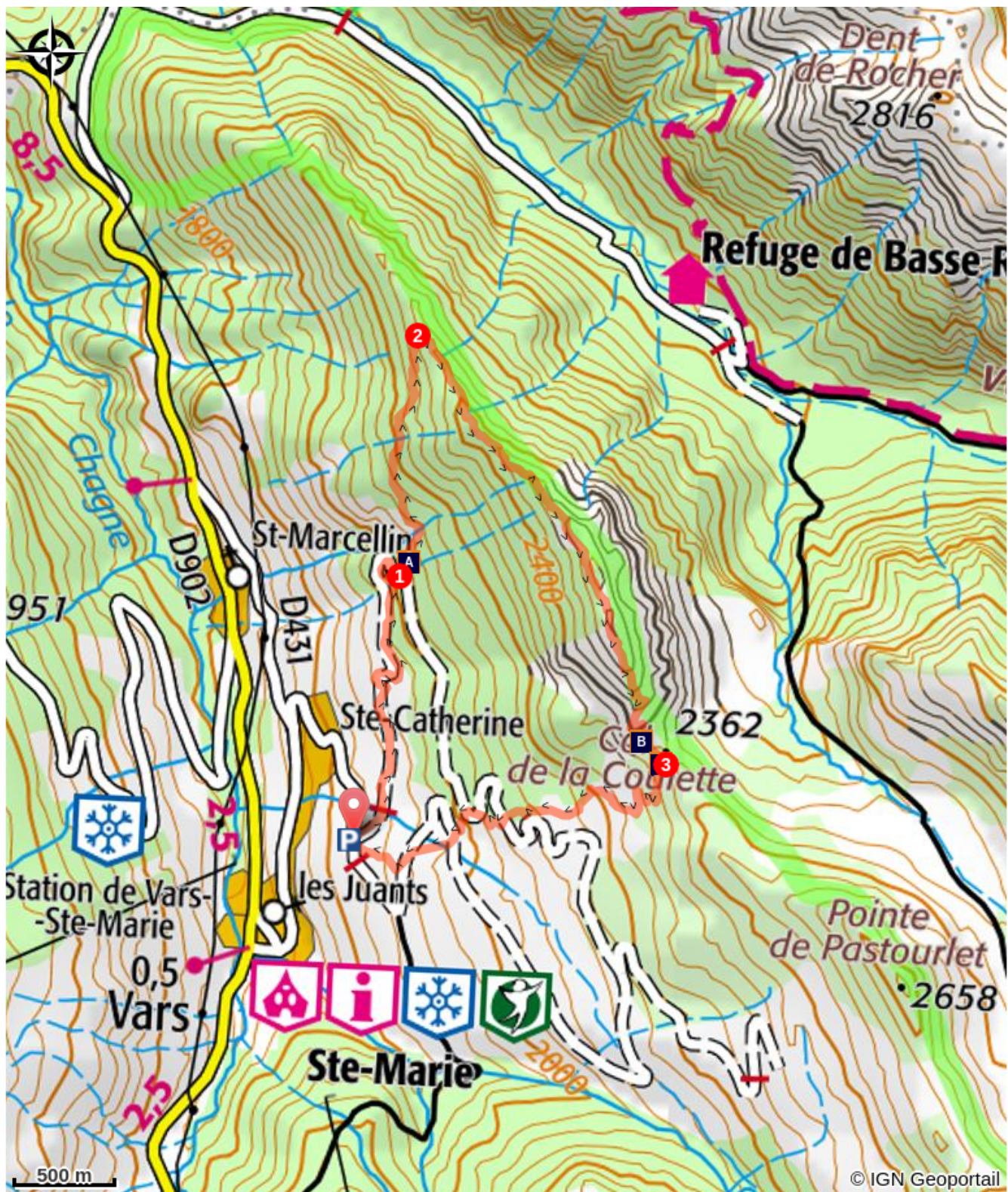
Le sentier démarre à gauche de la scierie.



1- Après environ 2 km sur la piste carrossable, prenez un sentier qui monte à gauche dans le sous bois par un lacet très prononcé. Le tracé indique la direction du col de la Scie et s'élève au nord.

2- Depuis le col de la Scie se dévoile un panorama merveilleux sur le val d'Escreins, le Pic d'Escreins et la Font-Sainte. En restant sur ce versant qui domine Vars, suivez le sentier qui mène au col de la Coulette par la crête de Vars. Après avoir traversé un éboulis et quelques pitons calcaires, la crête s'abaisse en pentes herbeuses. Le sentier descend en quelques lacets jusqu'au col de la Coulette.

3- Une fois au col, poursuivez la descente vers l'ouest, côté Vars. Le sentier de retour coupe plusieurs fois la piste carrossable vers notre point de départ, la scierie de Sainte-Catherine, indiquée sur les panneaux.

Sur votre chemin...

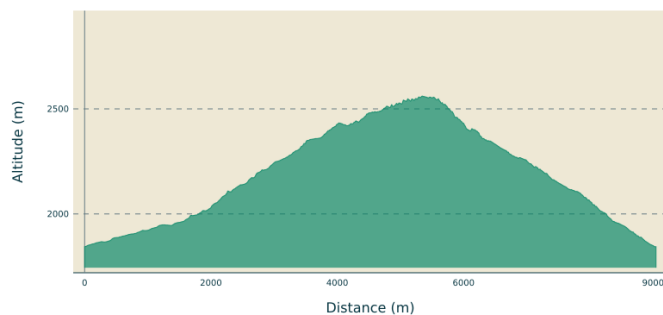


-  Bois de la Pinée (A)
-  Col de la Coulette (C)

-  Edelweiss (B)

Toutes les infos pratiques

Profil altimétrique



Altitude min 1844 m
Altitude max 2561 m

Transports

Office de Tourisme de Vars : 04 92 46 51 31

Accès routier

Depuis la vallée de la Durance, prenez direction Col de Vars et gagnez le village de Sainte-Catherine. Prenez ensuite la route forestière qui passe devant la scierie. L'itinéraire débute à la scierie.

Parking conseillé

Hameau de Sainte-Catherine

Lieux de renseignements

Maison du Parc naturel régional du Queyras



3580 Route de l'Izoard, 05350 Arvioux

pnrq@pnr-queyras.fr

Tel : +33 (0)4 92 46 88 20

<http://www.pnr-queyras.fr/>

Sur votre chemin...



Bois de la Pinée (A)

Afin que les constructions en montagne puissent se faire et que la population puisse s'installer, il était nécessaire de déboiser. Or, le phénomène d'érosion s'accélère sur des pentes vierges. Le village de Sainte Catherine était alors exposé aux glissements de terrain. C'est ainsi qu'en 1870 puis en 1964, afin de stabiliser le terrain, le service RTM (restauration des terrains en montagne) implanta un bois de mélèzes et pins à crochets sous le col de la Coulette , appelé « Bois de la Pinée ».

Crédit photo : Lucie Parmentier - CC Guillestrois-Queyras



Edelweiss (B)

Cette "star" des montagnes est présente en tapis au niveau du Col de la Coulette. Arpentez prudemment les prairies à la recherche des bouquets blancs et jaunes qui habillent la pelouse alpine. Parce qu'elle est confrontée à un climat extrême, cette fleur a développé des défenses très efficaces pour supporter des températures glaciales, des vents violents et un soleil de plomb. Grâce à ses vertus, cette fleur des montagnes est utilisée à la fois en cosmétique et en médecine.

Crédit photo : Doucier B. - PNR Queyras



Col de la Coulette (C)

Le col de la Coulette se situe entre la vallée de Vars et la vallée d'Escreins. Passage incontournable lors des randonnées à Vars, il offre également une vue somptueuse sur le vallon Laugier, permettant de rejoindre le lac des 9 couleurs.

Crédit photo : Benjamin Dupont - CC Guillestrois-Queyras



- En aucun cas les auteurs des contenus de ce site ne sauraient être tenus pour responsables de problèmes ou d'accidents sur les itinéraires cités.
- Cependant, nous comptons sur vous pour signaler toutes contradictions importantes entre cette fiche et le terrain.
- Pensez également à signaler les éventuels problèmes rencontrés pendant votre balade sur <http://sentinelles.sportsdenature.fr> (erreur de balisage, panneau défectueux, pollution, conflit d'usages...).
- La vente de cette fiche est autorisée au coût d'impression.
- Ne pas jeter dans la nature.

L'outil Geotrek a été financé par l'Union européenne, le Parc national des Ecrins et le Parc national du Mercantour.

Le projet Chemins des Parcs est financé par la Région Provence-Alpes-Côte-d'Azur et les Parcs naturels régionaux des Alpilles, de Camargue, du Luberon, du Queyras et du Verdon.

Ce projet partenarial rassemble également le Comité Régional du Tourisme, les agences départementales de développement touristique, les offices de tourisme et les syndicats d'initiative.

- The authors of this website will in no case be held responsible for problems or accidents on the routes mentioned.
- We count on you to point out any inconsistency between this content and the field itineraries
- Please report any problems encountered on the routes (route marking problems, defective panels, pollution, conflict of uses ...) on <http://sentinelles.sportsdenature.fr>
- The sale of this sheet is authorized at the cost of printing
- Please don't litter

The Geotrek tool was funded by the European Union, the Ecrins National Park and the Mercantour National Park.

The Chemins des Parcs project is funded by the Provence-Alpes-Côte-d'Azur Region and the regional nature parks of Alpilles, Camargue, Luberon, Queyras and the Verdon.

This project was developed in partnership with the Regional Tourism Committee, the departmental tourist development agencies, and tourist offices.

www.cheminsdesparcs.fr

*Tours et détours dans les Parcs naturels régionaux
de Provence-Alpes-Côte d'Azur*

Avec le soutien de

